NÁLEZOVÁ ZPRÁVA

Průzkum měšťanského domu čp. 38 v Příboře s důrazem na nálezové situace v přízemí

Národní památkový ústav
územní odborné pracoviště v Ostravě

Zpracovali: Mgr. Jana Koudelová, Ph.D. a kolektiv
Odborná spolupráce: Mgr. Dagmar Alterová, Mgr. Romana Rosová, Ph.D., Mgr. Petra Kaniová, Mgr. František Kolář

Listopad 2018

NÁLEZOVÁ ZPRÁVA **OPD**	č.
Lokalita / Obec (část obce) **Příbor**	Okres / Kraj **Nový Jičín / Moravskoslezský**
Objekt **měšťanský dům čp. 38**	čp. (č. or., č. parc.), jiná lokalizace **čp. 38, č. parc. 1654/1, k. ú. Příbor, ul. Místecká**
[Evidenční číslo kulturní památky v ÚSKP] **20383/8-2305**	[Souřadnice]N / E **49°38'25.71"N, 18°08'41.83"E**
Zkoumaná část objektu / Prvek **přízemí domu**	
"Název" akce / NZ **Průzkum měšťanského domu čp. 38 v Příboře s důrazem na nálezové situace v přízemí**	
Zpracoval (autor, instituce) **Mgr. Jana Koudelová, Ph.D.** Odborná spolupráce **Mgr. Dagmar Alterová, Mgr. Romana Rosová, Ph.D., Mgr. Petra Kaniová, Mgr. František Kolář, Pavel Maren**	Datum zahájení akce / Datum vydání NZ **květen 2017 / listopad 2018**
Označení NZ (ev. č. v archivu zpracovatele) **857/NJ/460**	Místo uložení originálu NZ **NPÚ, ÚOP v Ostravě**
Zadavatel OPD (osoba, instituce) **NPÚ, ÚOP v Ostravě / vlastník domu**	Počet stran / Počet listů příloh **127 / 75**

Charakteristika výsledků / Anotace

Měšťanský dům čp. 38 je nedílnou součástí východního domovního bloku historického jádra města Příbora, zahrnujícího domy na náměstí Sigmunda Freuda a na ulici Místecké. V roce 2017, s přesahem do následujícího roku, probíhala celková rekonstrukce uváděného objektu vystavěného na středověké hloubkové parcele. Především v přízemí domu s čitelnou renesanční dvoutraktovou dispozicí byly po odstranění nesoudržných omítek odhaleny nálezové situace upozorňující na stavebněhistorický vývoj objektu od renesance až po současnost. Ačkoli dvoutraktové dispoziční uspořádání domu zůstalo v zásadě respektováno, zhruba od první poloviny 17. století zde probíhaly stavební zásahy související s úpravami konstrukcí, se změnami v komunikačním schématu i ve využití jednotlivých prostor. Významnou adaptací objektu bylo jeho rozšíření v 60. letech 19. století na úkor někdejší úzké uličky (soutky) mezi domy čp. 38 a 39. Tímto vznikl souvislý východní domovní blok sestávající tak z 13 městišť. Další podstatné stavební zásahy se uskutečnily v poslední čtvrtině 19. století, kdy bylo dostavěno druhé patro a v jihozápadní části přízemí vytvořena velká obchodní místnost v prostorách bývalého kvelbu a černé kuchyně. Dokumentované stavební fáze v rámci přízemí domu jsou popsány a dílem interpretovány v předkládané nálezové zprávě.

Tato práce vznikla v rámci plnění výzkumného cíle NPÚ: **Výzkum nemovitých památek v ČR. Aplikace nových metodik průzkumu a dokumentace – ohrožené druhy památek a jejich vybrané exempláře,** financovaného z institucionální podpory Ministerstva kultury ČR na dlouhodobý koncepční rozvoj výzkumné organizace.

OBSAH

1. Úvod / s. 3–8
2. Popis nálezů / s. 9–39
3. Interpretace poznatků / s. 40–44
4. Památkové hodnocení / s. 45
5. Seznam příloh / s. 46–51
6. Přílohy / s. 52–127

1. Úvod

1.01 Okolnosti realizace OPD

Již na konci léta 2016 byly započaty projektové přípravy dotýkající se stavebních úprav měšťanského domu čp. 38 na ulici Místecké v Příboře, jehož novým vlastníkem se stala firma AQUAZORBING.CZ s. r. o. (jednatelem uváděné společnosti se sídlem nábřeží Rudoarmějců 897, 74258 Příbor je pan Rudolf Korčák). Měšťanský dům čp. 38 je evidován v Ústředním seznamu kulturních památek České republiky pod rejstříkovým číslem 20383/8-2305[1] a nachází se na území Městské památkové rezervace Příbor.[2]

Od srpna 2016 bylo vydáno několik odborných vyjádření Národního památkového ústavu, územního odborného pracoviště v Ostravě (NPÚ, ÚOP v Ostravě) a závazných stanovisek, případně rozhodnutí Odboru stavebního řádu, územního plánování a památkové péče Městského úřadu Kopřivnice jako výkonného orgánu státní památkové péče ohledně navrhovaných stavebních prací směřujících k celkové obnově domu čp. 38 v Příboře. Postupně byly projednávány tyto zamýšlené práce:

1) sanace krovu, výměna střešní krytiny, oprava světlíků a komínů, výměna klempířských prvků;[3]

2) celková rekonstrukce objektu dle předložené architektonické studie zpracované Ing. arch. Martinem Jeřábkem v červenci 2016, která řešila využití jednotlivých prostor domu ke komerčním účelům a k bydlení;[4]

3) sanace zhlaví trámů záklopových stropů a obnova trámového záklopového stropu v patře objektu na základě provedeného mykologického průzkumu, otlučení degradovaných omítek v přízemí do výšky 1,5 m;[5]

---

[1] Přední dům čp. 38 je spojen dvorním křídlem se zadním objektem čp. 17. Zápis domu čp. 38 do ÚSKP ČR byl schválen OK ONV v Novém Jičíně dne 23. 6. 1975. Někdejší městiště památkově chráněného objektu bylo rozděleno na současná parc. č. 1654/1 a 1654/2 geometrickým zaměřením potvrzeným dne 11. 4. 1980. Nový stav byl zapsán do katastru nemovitostí až v roce 1986. Zadní stavba získala samostatné čp. 17. Dané číslo popisné zůstávalo volné několik desetiletí po zbořené staré radnici. Pod památkovou ochranu spadají oba zmiňované objekty včetně jejich parcel. Srov. KOUDELOVÁ, Jana. *Stavebně historický vývoj městských jader Příbora, Místku a Brušperku. Historická města a památková péče*. Slezské zemské muzeum, Opava 2012, s. 206.

[2] Nařízení vlády ČSR ze dne 19. 4. 1989 o prohlášení území historických jader měst Kolína, Plzně, Brna, Lipníku nad Bečvou a Příbora za památkové rezervace. *Sbírka zákonů č. 54/1989*, s. 566–567.

[3] Archiv NPÚ, ÚOP v Ostravě, Sbírka příloh, Odborné vyjádření NPÚ, ÚOP v Ostravě ze dne 25. 8. 2016, č. j. NPÚ-381/64128/2016, Závazné stanovisko Odboru stavebního řádu, územního plánování a památkové péče Městského úřadu Kopřivnice ze dne 5. 9. 2016, č. j. 45300/2016/RaA.

[4] Archiv NPÚ, ÚOP v Ostravě, Sbírka příloh, Odborné vyjádření NPÚ, ÚOP v Ostravě ze dne 14. 9. 2016, č. j. NPÚ-381/68729/2016, Rozhodnutí Odboru stavebního řádu, územního plánování a památkové péče Městského úřadu Kopřivnice ze dne 3. 10. 2016, č. j. 48563/2016/RaA, *Architektonická studie – dům č. p. 38, Místecká ul., Příbor*, Ing. arch. Martin Jeřábek, Příbor, 07/2016.

[5] Archiv NPÚ, ÚOP v Ostravě, Sbírka příloh, Odborné vyjádření NPÚ, ÚOP v Ostravě ze dne 16. 1. 2017, č. j. NPÚ-381/1343/2017, Závazné stanovisko Odboru stavebního řádu, územního plánování a památkové péče Městského úřadu Kopřivnice ze dne 20. 1. 2017, č. j. 4379/2017/RaA, *Mykologický průzkum stropů/podlah – Místecká 38, Příbor*, Ing. Radim Kaluža, Ostrava, 15. 12. 2016.

4) celková rekonstrukce objektu a změna užívání dle projektové dokumentace vyhotovené Ing. arch. Martinem Jeřábkem v listopadu 2016, zahrnující ze strany exteriéru především obnovu dřevěných výkladců hlavního uličního průčelí domu a jednotlivých fasád, ze strany interiéru nutné opravy stávajících konstrukcí a povrchových úprav (například okenních a dveřních výplní, podlah, stropů, schodiště, omítek a podobně) a dále pak vybourání nenosných druhotných příček a garážových vrat;[6]
5) restaurování výmalby v místnostech přízemí a patra uváděného domu na základě restaurátorského průzkumu uskutečněného BcA. Renatou Svobodovou v dubnu 2017;[7]
6) osazení skříňových výkladců dle technické zprávy vyhotovené Ing. arch. Martinem Jeřábkem v únoru 2017 za účelem rehabilitace vzhledu parteru hlavního průčelí objektu;[8]
7) restaurování kamenných portálů a kamenného ostění okna v přízemí domu na základě předloženého restaurátorského záměru zpracovaného Martinem Bockem.[9]

Operativní průzkum a dokumentace byly zahájeny v interiéru měšťanského domu čp. 38 v Příboře již v průběhu stavebních prací, v květnu 2017. Při odstraňování nesoudržných omítek zejména v přízemí, v menším rozsahu pak v patrech objektu, se ve hmotě zděných konstrukcí postupně odkrývaly nálezové situace zachycující předchozí stavební úpravy objektu. U nálezů indikujících jednotlivé fáze stavebněhistorického vývoje domu byly vedle základní fotodokumentace pořízeny také písemné, měřické a kresebné záznamy. Největší výpovědní hodnotu pro objasnění stavební historie zkoumané památky obsahovaly nálezové situace v přízemí, odhalené ve hmotě zdiva místností č. 101 (síň), 103 (někdejší kvelb a černá kuchyně) a 104 (nádvorní světnice). V těchto prostorách byly jednotlivé identifikované úseky zdí označeny stratigrafickými jednotkami (s. j.) při dodržení jejich sekvence a následně fotogrammetricky zdokumentovány.

V přízemí a prvním patře objektu, konkrétně v místnostech č. 104, 106, 204, 206 a 207,[10] se při restaurátorském průzkumu potvrdila existence několika

---

[6] Archiv NPÚ, ÚOP v Ostravě, Sbírka příloh, Odborné vyjádření NPÚ, ÚOP v Ostravě ze dne 25. 1. 2017, č. j. NPÚ-381/5387/2017, Závazné stanovisko Odboru stavebního řádu, územního plánování a památkové péče Městského úřadu Kopřivnice ze dne 14. 2. 2017, č. j. 8518/2017/RaA, Projektová dokumentace *Stavební úpravy – rekonstrukce objektu č. p. 38, ul. Místecká, Příbor*, Architektonický a projekční ateliér Ing. arch. Martin Jeřábek, Příbor, 11/2016.

[7] Archiv NPÚ, ÚOP v Ostravě, Sbírka příloh, Odborné vyjádření NPÚ, ÚOP v Ostravě ze dne 18. 9. 2017, č. j. NPÚ-381/69124/2017, Rozhodnutí Odboru stavebního řádu, územního plánování a památkové péče Městského úřadu Kopřivnice ze dne 19. 10. 2017, č. j. 52218/2017/RaA, *Restaurátorský průzkum – měšťanský dům, Příbor, Místecká 38*, BcA. Renata Svobodová, Studénka, duben 2017.

[8] Archiv NPÚ, ÚOP v Ostravě, Sbírka příloh, Odborné vyjádření NPÚ, ÚOP v Ostravě ze dne 21. 6. 2017, č. j. NPÚ-381/46731/2017, Závazné stanovisko Odboru stavebního řádu, územního plánování a památkové péče Městského úřadu Kopřivnice ze dne 26. 7. 2017, č. j. 37784/2017/RaA, *Technická zpráva a dokumentace pro provádění stavby – výkladce, Stavební úpravy – rekonstrukce objektu č. p. 38, ul. Místecká, Příbor*, Architektonický a projekční ateliér Ing. arch. Martin Jeřábek, Příbor, 02/2017.

[9] Archiv NPÚ, ÚOP v Ostravě, Sbírka příloh, Odborné vyjádření NPÚ, ÚOP v Ostravě ze dne 20. 7. 2017, č. j. NPÚ-381/51923/2017, Rozhodnutí Odboru stavebního řádu, územního plánování a památkové péče Městského úřadu Kopřivnice ze dne 30. 8. 2017, č. j. 38910/2017/RaA, Restaurátorský záměr *Kamenné architektonické prvky – portály v přízemí a ostění okna měšťanského domu č. p. 38 na ul. Místecké v Příboře*, Martin Bocek – reprodukční sochař a restaurátor, Vendryně, 2017.

vrstev starší výmalby. Aktuálně se dokončuje restaurování nejhodnotnější odkryté výmalby v předních místnostech prvního patra. Postup a výsledky restaurátorských prací, stejně jako dokumentace odhalených vrstev s výmalbou, budou součástí příslušné restaurátorské zprávy.

Pro získání relevantních informací o stavebněhistorickém vývoji domu byl proveden dendrochronologický rozbor vybraných prvků dochovaných dřevěných konstrukcí. Podařilo se zajistit vzorky z trámových záklopových stropů v přízemí a prvním patře objektu, konkrétně z místností č. 104, 204, 206 (pouze z jedné záklopové desky) a 207, dále pak z krovu, prahového trámu v otvoru pod schodištěm vedoucím z přízemí do patra a ze stupnice schodiště do suterénu.[11]

Během neplánovaných výkopových prací (vedení kanalizace) v prostoru dvora (středověké domovní parcely) se rovněž uskutečnil záchranný archeologický výzkum.

Část hodnotného historického vybavení měšťanského domu čp. 38 v Příboře by měla být deponována v Muzeu Novojičínska a také by se měla stát součástí sbírky nově vznikajícího muzea na zámku v Paskově.

1.02 Stav věci v době OPD

Jak bylo zmíněno, v době zahájení operativního průzkumu v květnu 2017 již probíhaly stavební práce fakticky v celém objektu, vyjma suterénu. Jelikož se jednalo o rozsáhlou rekonstrukci domu, bylo nezbytné koordinovat postup dokumentačních prací s aktuální situací na stavbě, což se díky pochopení a vstřícnosti vlastníka objektu podařilo.

V přízemí měšťanského domu čp. 38 byly vybourány druhotné příčky v místnostech č. 101 a 105 (zde nově vyzděny) a odstraněna zazdívka vstupního otvoru v mezitraktové zdi, vymezeného kamenným portálem. Tak byl opětovně otevřen prostor vstupní síně č. 101 a obnoveno její komunikační propojení se sousední místností č. 103, kde se v západní polovině nacházel kvelb – klenutá prostora – a za ním černá kuchyně. V celé ploše síně se zachovala valounková dlažba, odhalená při odstraňování dosavadních pochozích vrstev v přízemí. Pouze v místnosti dvorní přístavby č. 106 zůstala položena prkenná podlaha. V nádvorní světnici č. 104 se dochoval trámový strop se dvěma průvlaky a klasovitým záklopem. Zejména v místnostech č. 101, 103 (někdejší kvelb a černá kuchyně) a 104 bylo po oklepání nesoudržných omítek ze svislých zděných konstrukcí obnaženo většinou cihelné a smíšené zdivo, v jehož hmotě zůstaly fixovány stopy předchozích stavebních úprav. Kromě místnosti č. 105 byly na zbývajících klenbách v přízemí a na rovném podhledu místnosti č. 106 ponechány stávající omítkové vrstvy s nátěry.

Rovněž v prostorách prvního patra byly vybourány druhotné příčky v místnostech č. 202–204, přičemž místnost č. 203 byla znovu rozdělena nově vyzděnými příčkami. Podlahy již scházely v místnostech č. 202 a 203. V jižní zdi zadní prostorné světnice č. 204 byl pak proražen dveřní otvor do sousední úzké prostory. V místnostech č. 204, 206 a 207 se dochovaly trámové záklopové

---

[10] Jde o nově zvolená čísla místností v půdorysech jednotlivých podlaží měšťanského domu čp. 38 v Příboře, které byly upraveny pro potřeby této nálezové zprávy. To platí i pro čísla místností dále v textu.

[11] KYNCL, Josef. *Zpráva č. 681-14/17 o dendrochronologickém rozboru dřevěných prvků měšťanského domu č. p. 38 v Příboře, okr. Nový Jičín*. Brno 2017.

stropy (zakryté dříve podhledy) a prkenné podlahy. Pochozí plochu v zadní světnici č. 204 tvořil v době dokumentace klasovitý záklop dolní světnice č. 104. Stropnice v přední jihozápadní místnosti č. 207 byly již v minulosti dodatečně nastaveny a vyvěšeny pomocí nosníku ze strany místnosti č. 306. Postupně byly odstraněny omítky z většiny svislých zděných konstrukcí místností č. 202, 203 a zadní světnice č. 204, kde byly ve zdech odhaleny zazděné niky. Restaurátorský průzkum prováděný Renatou Svobodovou potvrdil v předních místnostech č. 206 a 207 výskyt starších vrstev výmalby, včetně hodnotné krajinomalby s postavou zřejmě vojáka z počátku 19. století.

Druhotné příčky byly vybourány také v místnostech č. 302–304 druhého patra, přičemž v místnosti č. 303 byly opět vyzděny příčky nové. Podhledy místností č. 302–306 byly zbaveny omítek, stejně jako svislé zděné konstrukce v prostorách č. 302 a 303. V uváděných místnostech zůstaly po rozebrání nejspíše prkenných podlah dočasně odkryty záklopy trámových stropů prvního patra. V severovýchodním rohu přední jihozápadní místnosti č. 306 se zachovala vysoká pokojová kachlová kamna z první poloviny 20. století.

Omítky byly z větší části odstraněny i v rámci schodišťového prostoru. Během operativní dokumentace dále probíhala repase starších dveřních a okenních výplní, obnova světlíku jako celku a dílčí stavební úpravy v podkroví.

Ze strany ulice Místecké bylo v průběhu rekonstrukce objektu obnaženo zdivo hlavního průčelí v soklové partii, sestávající jednak ze staršího smíšeného i cihelného zdiva, jednak z novodobých cihelných dozdívek. Výkop podél uličního průčelí částečně odkryl rovněž kamenné základové zdivo domu.

1.03 Podklady

Archiv Národního památkového ústavu, územního odborného pracoviště v Ostravě (NPÚ, ÚOP v Ostravě)

Základní evidence a sbírka příloh:

- *Architektonická studie – dům č. p. 38, Místecká ul., Příbor*, Ing. arch. Martin Jeřábek, Příbor, 07/2016
- Evidenční listy nemovité kulturní památky – městský dům čp. 38 a 17 v Příboře
- *Mykologický průzkum stropů/podlah – Místecká 38, Příbor*, Ing. Radim Kaluža, Ostrava, 15. 12. 2016
- Odborná vyjádření NPÚ, ÚOP v Ostravě, SPÚ v Ostravě i PÚ v Ostravě
- Projektová dokumentace *Stavební úpravy – rekonstrukce objektu č. p. 38, ul. Místecká, Příbor*, Architektonický a projekční ateliér Ing. arch. Martin Jeřábek, Příbor, 11/2016
- *Restaurátorský průzkum – měšťanský dům, Příbor, Místecká 38*, BcA. Renata Svobodová, Studénka, duben 2017
- Restaurátorský záměr *Kamenné architektonické prvky – portály v přízemí a ostění okna měšťanského domu č. p. 38 na ul. Místecké v Příboře*, Martin Bocek – reprodukční sochař a restaurátor, Vendryně, 2017
- Rozhodnutí Okresního úřadu Nový Jičín – referátu regionálního rozvoje
- *Technická zpráva a dokumentace pro provádění stavby – výkladce, Stavební úpravy – rekonstrukce objektu č. p. 38, ul. Místecká, Příbor*, Architektonický a projekční ateliér Ing. arch. Martin Jeřábek, Příbor, 02/2017

- Závazná stanoviska a rozhodnutí Odboru stavebního řádu, územního plánování a památkové péče Městského úřadu Kopřivnice

Fotoarchiv:
- fota č. A 38108, A 38317, A 38318, A 38326, A 74928, A 74929

Prameny nevydané
- Archiv města Brna, fond V3 – Knihovna Mitrovského, Hofferiana, Materiály k dějinám moravských měst, Příbor, sign. 25.
- Katastrální úřad pro Moravskoslezský kraj, Katastrální pracoviště Opava, pozemková kniha Příbora, knihovní vložka č. 132.
- Moravský zemský archiv v Brně (MZA Brno), fond D6 – Josefinský katastr, kniha 3829.
- Muzeum Fojtství Kopřivnice, pořadač č. 47, č. 17b-47 – fotografie části východní fronty měšťanských domů na náměstí a ul. Místecké v Příboře.
- MZA Brno, fond D9 – Stabilní katastr – indikační skici, sign. MOR207818330.
- Státní okresní archiv v Novém Jičíně (SOkA Nový Jičín), fond Archiv města Příbor (AM Příbor), inv. č. 98, sign. E6-1 – Gruntovní kniha (1560) 1590–1636.
- SOkA Nový Jičín, fond AM Příbor, inv. č. 102, sign. E6-5 – Gruntovní kniha (1580) 1697–1740.
- SOkA Nový Jičín, fond AM Příbor, inv. č. 113, sign. E6-16 – Gruntovní kniha 1712–1850 (1867).
- SOkA Nový Jičín, fond AM Příbor, inv. č. 133, sign. E6-36 – Grundbuch über die Schänkbürgerhäuser 1. (1847) 1850–1879.
- SOkA Nový Jičín, fond AM Příbor, inv. č. 165 – Bauparcellen Protocoll der Gemeinde Stadt Freiberg, 1833.
- SOkA Nový Jičín, fond AM Příbor, inv. č. 920, kart. 280 – sčítaní lidu, 1857.
- SOkA Nový Jičín, fond AM Příbor, inv. č. 1020, kart. 374, 376–379, 381–383 – stavební záležitosti.
- SOkA Nový Jičín, fond Okresní úřad Nový Jičín, inv. č. 891, kart. 890 – sčítaní lidu, 1900.
- SOkA Nový Jičín, fond Okresní úřad Nový Jičín, inv. č. 892, kart. 898 – sčítaní lidu, 1910.
- SOkA Nový Jičín, fond Okresní úřad Nový Jičín, inv. č. 893, kart. 905 – sčítaní lidu, 1921.
- SOkA Nový Jičín, fond Sbírka map a plánů, inv. č. 784 – katastrální mapa Příbora, stav k roku 1889, inv. č. 785 – katastrální mapa Příbora, stav k roku 1935.
- Ústřední archiv zeměměřictví a katastru Zeměměřického úřadu v Praze, povinný císařský otisk mapy stabilního katastru Příbora, sign. 2459.

Prameny vydané
- *Codex diplomaticus et epistolaris regni Bohemiae IV/I* (eds. ŠEBÁNEK, Jindřich, DUŠKOVÁ, Saša), s. 392–393, č. 225 a^{+}.
- *Codex diplomaticus et epistolaris Moraviae IV* (ed. BOČEK, Antonín). Olomouc 1845, s. 392–393, č. 309.
- *Codex diplomaticus et epistolaris Moraviae V* (ed. BOČEK, Antonín). Olomouc 1845, s. 13–14, č. 14.

Literatura (výběr)

- BAKALA, Jaroslav. Založení města Příbora. *Vlastivědný sborník okresu Nový Jičín*, 1976, sv. 17, s. 4–14.
- DUŠKOVÁ, Saša. K otázce kolonizace na Příborsku ve 13. století. *Slezský sborník*, roč. 59, 1961, s. 337–345.
- JANIŠ, Dalibor. Rozsah újezdu Franka z Hückeswagenu a statky olomouckého biskupství na severovýchodní Moravě. *Východní Morava v 10. až 14. století* (eds. GALUŠKA, Luděk, KOUŘIL, Pavel, MITÁČEK, Jiří). Brno 2008, s. 195–203.
- JUROK, Jiří a kol. *Dějiny města Příbora*. Nový Jičín – Příbor 2002.
- KOUDELOVÁ, Jana. *Stavebně historických vývoj městských jader Příbora, Místku a Brušperku. Historická města a památková péče*. Slezské zemské muzeum, Opava 2012.
- ŠANDA, František. *Počátky stavitelství*. Praha 1868.

Ostatní materiály

- KYNCL, Josef. *Znalecký posudek č. 422-18/07 na dendrochronologický rozbor stropů a krovu domů č. p. 44 a 45 na náměstí S. Freuda v Příboře, kraj Moravskoslezský*. Brno 2007.
- KYNCL, Josef. *Zpráva č. 681-14/17 o dendrochronologickém rozboru dřevěných prvků měšťanského domu č. p. 38 v Příboře, okr. Nový Jičín*. Brno 2017.
- *Sbírka zákonů č. 54/1989*, s. 566–567.
- http://archivnimapy.cuzk.cz/
- http://nahlizenidokn.cuzk.cz/
- http://oldmaps.geolab.cz/

1.04 Metody dokumentace

- fotodokumentace
- písemné, měřické a kresebné záznamy v terénu
- označování úseků zdí stratigrafickými jednotkami při dodržení jejich sekvence
- fotogrammetrie

2. Popis nálezů

2.01 Poloha zkoumané věci

Měšťanský dům čp. 38 se aktuálně nachází na parc. č. 1654/1, tedy v přední polovině fakticky středověkého hloubkového městiště, které bylo v 80. letech 20. století rozděleno na dvě nynější parcely. Objekt je dnes součástí řadové zástavby dlouhého východního domovního bloku historického jádra města Příbora, zahrnujícího domy jak na náměstí Sigmunda Freuda, tak rovněž na ulici Místecké, vycházející ze severovýchodního koutu náměstí. Zkoumaná stavba je památkově chráněným objektem nacházejícím se na území Městské památkové rezervace Příbor.

Na mapách stabilního katastru z roku 1833,[12] stejně jako na katastrálních mapách zachycujících stav k roku 1889 a 1935,[13] byla stavební parcela domu čp. 38 evidována pod číslem 302. Roku 1978 byla pro Příbor vyhlášena platnost nové technicko-hospodářské mapy, což znamenalo přečíslování dané parcely na parcelu evidence nemovitostí číslo 1654. Ta byla v roce 1980 rozdělena na parc. č. 1654/1 a 1654/2. Zadnímu objektu na parc. č. 1654/2, přístupnému z dnešní ulice Karla Hynka Máchy, bylo přiděleno samostatné čp. 17.

2.02 Souvislosti zkoumané věci

Několik údajů k počátkům města a počtu jeho šenkovních domů

Město Příbor se rozkládá v podhůří Moravskoslezských Beskyd a je vzdáleno zhruba 10 km od okresního města Nový Jičín. Není pochyb o tom, že Příbor byl vysazen již před polovinou 13. století. Někdy během 40. let 13. století jej pravděpodobně založil Frank z Hückeswagenu, který z Příbora učinil hospodářské středisko své državy, jež se záhy stala lénem olomouckého biskupa Bruna ze Schauenburku. Mezi mensální biskupské statky se bývalé hückeswagenovské léno zařadilo na konci 50. let 14. století. Olomoucké biskupství, posléze arcibiskupství, setrvalo jako vrchnost města Příbora, náležejícího do hukvaldského panství, až do zrušení patrimoniální správy.

První písemnou zmínku o Příboře nacházíme v listině ze dne 12. 12. 1251 vévody rakouského a markraběte moravského Přemysla, pozdějšího českého krále Přemysla Otakara II. Listinou Přemysl potvrzoval dar budoucímu klášteru řeholníků ve *Vriburchu* – Příboře. Tímto darem byl míněn již existující příborský kostel Narození Panny Marie vystavěný za Franka z Hückeswagenu.[14]

---

[12] MZA Brno, fond D9 – Stabilní katastr – indikační skici, sign. MOR207818330; Ústřední archiv zeměměřictví a katastru Zeměměřického úřadu v Praze, povinný císařský otisk mapy stabilního katastru Příbora, sign. 2459.

[13] SOkA Nový Jičín, fond Sbírka map a plánů, inv. č. 784 – katastrální mapa Příbora, stav k roku 1889, inv. č. 785 – katastrální mapa Příbora, stav k roku 1935.

[14] *Codex diplomaticus et epistolaris regni Bohemiae IV/I* (eds. ŠEBÁNEK, Jindřich, DUŠKOVÁ, Saša), s. 392–393, č. 225 a+; DUŠKOVÁ, Saša. K otázce kolonizace na Příborsku ve 13. století. *Slezský sborník*, roč. 59, 1961, s. 337–344; BAKALA, Jaroslav. Založení města Příbora. *Vlastivědný sborník okresu Nový Jičín*, 1976, sv. 17, s. 6–8; JUROK, Jiří a kol. *Dějiny města Příbora*. Nový Jičín – Příbor 2002, s. 18–19; JANIŠ, Dalibor. Rozsah újezdu Franka z Hückeswagenu a statky olomouckého biskupství na severovýchodní Moravě. *Východní*

V listině z roku 1292, vydané hrabaty Bludem a Jindřichem z Příbora (synů Franka z Hückeswagenu) pro velehradský klášter, je Příbor uváděn jako městečko – *oppidum Vriburch.*[15] Poprvé je pak Příbor jmenován městem – *civitate Fryburk* v listině z roku 1294, kterou vydal Jindřich z Příbora pro rychtáře Sidelmana, jemuž postoupil ves Kozlovice. Prostřednictvím této listiny navíc Jindřich přikázal rychtáři Sidelmanovi držet se hlubčického práva, kterým se řídil také Příbor.[16]

Ačkoli původní podobu středověké obytné zástavby vnitřního města Příbora lze jen stěží postihnout, předpokládáme, že ve 13.–15. století se jednalo o dřevohliněné stavby, postupně nahrazované zděnými. Od konce 15. století pak zaznamenáváme ekonomický vzestup Příbora; rozvíjela se řemesla, obzvláště soukenictví, a s nimi pochopitelně také obchod. Celé 16.–17. století bylo ve znamení hospodářské prosperity města. Především od poloviny 16. století tak lze hovořit o stavebním rozvoji, který byl mimo jiné podmíněn i aktivitami ze strany italských stavitelů a kameníků usedlých ve městě. Dodnes je v mnoha příborských měšťanských domech zachována hloubková dvoutraktová dispozice a stavební konstrukce z období renesance.[17]

O počtu domů označovaných jako šenkovní se poprvé dovídáme z listiny olomouckého biskupa Marka Khuena z ledna 1564. Dokument nás informuje o ustavení 44 domů s výsadou na *šenky pivné*, vyjma radnice. Z obsahu listiny vyplývá, že se jednalo o budovy situované v lukrativní poloze na náměstí, případně v navazujících ulicích, s dostatečně velkými městišti. Šenky totiž nemohly být umístěny v malých domech v těsných uličkách, a to z důvodu poddimenzování jejich vnitřních prostor, kde mnohdy nebylo místo ani pro síně, natož pro pivnice. V uváděné listině rovněž zaznamenáváme první zmínku o příborské radnici, avšak k roku 1564 neznáme její přesnou polohu. Až v roce 1586 odkoupila obec pro svůj úřad zděný šenkovní dům od Zuzany, vdovy po bývalém purkmistru Tomáši Fontanovi. Jednalo se o někdejší budovu čp. 17, dnes již neexistující. Právo šenku mohlo být tomuto domu po nějakou dobu ponecháno. S jistotou však víme, že před rokem 1586 patřila bývalá radnice k původním měšťanským domům.[18]

Přesnější informace o měšťanských domech s právem šenku v Příboře lze vyčíst z Josefinského katastru. Vedle jmen usedlých jsou zde uvedena i čísla jejich domů (dnes čísla popisná) s údajem o tom, zda příslušný měšťanský dům disponoval propinačním právem – *Schank berechtigtes Bürger Haus*. Mezi šenkovní domy v Příboře tedy patřily budovy s čísly 1–16, 18–24, 26–35 a 38–48, tedy celkový počet 44 domů. Ovšem Josefinský katastr evidoval v prostoru kolem náměstí budovy s čísly 1–50. Jak víme, radnice byla umístěna v domě čp. 17. Objekt vedený pod čp. 25 byl využíván jako městská věznice. Domy čp. 36 a 37 byly sice vedeny jako měšťanské, ale bez práva šenku – *Einbürgerhaus ohne Schanks Gerechtigkeit*. V budově čp. 49 sídlila městská

Morava v 10. až 14. století (eds. GALUŠKA, Luděk, KOUŘIL, Pavel, MITÁČEK, Jiří). Brno 2008, s. 196–198, 201.

[15] *Codex diplomaticus et epistolaris Moraviae IV* (ed. BOČEK, Antonín). Olomouc 1845, s. 392–393, č. 309; BAKALA, Jaroslav. Založení města..., 1976, s. 7; JUROK, Jiří a kol. *Dějiny města*..., 2002, s. 25.

[16] *Codex diplomaticus et epistolaris Moraviae V* (ed. BOČEK, Antonín). Olomouc 1845, s. 13–14, č. 14; BAKALA, Jaroslav. Založení města..., 1976, s. 10; JUROK, Jiří a kol. *Dějiny města*..., 2002, s. 25.

[17] Srov. KOUDELOVÁ, Jana. *Stavebně historických vývoj…*, 2012, s. 218–220.

[18] Tamtéž, s. 156–157.

strážnice, která se jednu dobu nacházela přímo na náměstí. Pod tímto číslem byla později registrována kasárna. Objekt čp. 50 zřejmě patřil šenkovním měšťanům (šenkýřské obci) a patrně se jednalo o hospodu (výčep) – *Ein Bürgerliches Schänk Haus*.[19]

Vzhledem ke skutečnosti, že bývalá radnice, jež na začátku 70. let 18. století obdržela čp. 17, náležela před rokem 1586 k šenkovním domům, nabízí se otázka, který z výše zmiňovaných objektů k původním domům s právem šenku nepatřil. V úvahu připadá dům čp. 38 situovaný ve svažitém terénu ulice Místecké, jehož městiště do první poloviny 60. let 19. století oddělovala od východního domovního bloku na náměstí úzká soutka. Celková rozloha městiště objektu čp. 38 byla přece jen o něco menší (k roku 1833 činila cca 337 m^2) než například velikost městiště domu čp. 43 nacházejícího se blíže ke středu východního domovního bloku (k roku 1833 cca 503 m^2). Je tedy možné, že objekt čp. 38, jehož poloha, byť v těsné blízkosti náměstí (tržiště), nebyla tou optimální, nenáležel k nejstarším příborským šenkovním domům. Propinační právo patrně získal o něco později, nejspíše od někdejší radnice čp. 17.[20]

Měšťanský dům čp. 38 v archivních pramenech

Nejstarší dohledanou písemnou zmínku o domě čp. 38 v Příboře představuje kupní smlouva z roku 1570, která byla uzavřena v pátek před svatým Filipem a Jakubem mezi Šimonem Skorotským a Janem Trunečkovým o prodeji gruntu a zahrady pod Grebabarkem. Jan Trunečkův koupil tyto nemovitosti spolu s pasekou pod Fryvaldem (Frauenwaldem) za 300 zlatých, kromě toho přidal Šimonu Skorotskému dvě hromady kamení a dříví „*to všecko své, které leží při stěně tiché*“.[21]

V roce 1591 v pátek před sv. Martinem prodal Jan Trunečkův svůj grunt a zahradu pod Grebabarkem u vody za 530 zlatých Bartoši Radeckému.[22]

Roku 1604 v pátek po sv. Jakubu byl podle závěti Bartoše Radeckého prodán jeho grunt sestávající z chalupy a zahrady na Grebabarku jeho manželce Marianě Radecké za 950 zlatých. Marianě připadly rovněž všechny svršky a nábytek v domě, také vlna a přádlo, dále všechny krávy a ovce. V témže roce se Mariana Radecká provdala za Matěje Kabuďu a v pátek po sv. Jiljí svému novému manželovi nechala zapsat jmenovaný statek se vším příslušenstvím. Poté Mariana Radecká opět ovdověla a v roce 1614 se provdala za Daniela Brožového, na něhož grunt převedla. Roku 1620 při složení splátek je Daniel Brožův jmenován jako Daniel Brožův Hylšar, v roce 1622 již jen Daniel Hylšar.[23]

Dne 26. 5. 1623 koupil dům, označený „*v rynku*“, po nebožtíku Bartoši Radeckém Jiřík Pogorský, který se oženil s dcerou Bartoše Radeckého Annou. Pogorský dům koupil od svého otčíma Daniela Hylšara, manžela Mariany

---

[19] MZA Brno, fond D6 – Josefinský katastr, kniha 3829. Údaje v této knize nejsou datovány, avšak lze předpokládat, že se vztahují k roku 1790, stejně jako v případě jiných obcí; SOkA Nový Jičín, fond AM Příbor, inv. č. 165 – Bauparcellen Protocoll der Gemeinde Stadt Freiberg, 1833. Dnes je pod čp. 50 evidována budova bývalé piaristické koleje.

[20] Srov. KOUDELOVÁ, Jana. *Stavebně historických vývoj…*, 2012, s. 158.

[21] SOkA Nový Jičín, fond AM Příbor, inv. č. 98, sign. E6-1 – Gruntovní kniha (1560) 1590–1636, fol. 143.

[22] SOkA Nový Jičín, fond AM Příbor, inv. č. 98, sign. E6-1 – Gruntovní kniha (1560) 1590–1636, fol. 472.

[23] SOkA Nový Jičín, fond AM Příbor, inv. č. 98, sign. E6-1 – Gruntovní kniha (1560) 1590–1636, fol. 472b.

Radecké, za 1200 zlatých. Ke statku patřily kromě polí ještě tři soukenické rámy na Grebabarku, zahrada nad kostelem sv. Valentina a zahrada pod Grebabarkem.[24]

V roce 1670 prodala městská rada v zastoupení sirotků po zemřelém Václavu Pogorském, synu již zemřelého Jiříka Pogorského, grunt s pozemkem v městském poli, s osmi záhony za stodolou, zahradou na sv. Valentinu a zahradou na Grebabarku se soukenickými rámy Dorotě, vdově po Václavu Pogorském za 1200 zlatých. V témže roce vzala Dorota Pogorská na stupek (k spoluvlastnictví) svého druhého manžela Jakuba Hegera.[25]

Dne 30. 10. 1693 se před městskou radu dostavila Dorota, vdova po Jakubu Hegerovi a předložila kvitanci, podle níž její manžel i ona vydali množství peněz Jiříkovi Pogorskému (zřejmě syn Václava Pogorského z prvního manželství).[26] Zároveň předložila potvrzení, že odkoupila všechny nároky na domě ležící za hotových 20 zlatých a tudíž Jiřík Pogorský již na nic více nemá právo. Dorota Hegerová pak složila splátky za léta 1677–1682 v celkové sumě 96 zlatých. Protože však Jan Pogorský (bratr Jiříka Pogorského) „*předstírá, že by jim křivda byla, poněvadž Jiřík tak mnoho napřed vybraného má, aby taková jeho vybrání teprve na zadní peníze obrácené bylo*“, složila Dorota Hegerová ještě jednu splátku za rok 1683. V ten samý den, tedy 30. 10. 1693, pak Dorota Hegerová prodala šenkovní dům mezi domem Kopáčovským a domem Jana Ostroziuse Janu Bílskému za 1200 zlatých. Prodávající si vymínila „*světničku na zadku*“, k níž jí měl kupující přistavět komůrku, a pokud se spolu srovnají, měla mít prodávající zajištěné bydlení ve velké světnici.[27]

Dne 17. 2. 1717 si Jan Bílský nechal, jak sám uvedl „*pro pořádnosť*“, zapsat do nové pozemkové knihy „*dům svůj v knihách městských Litera E pod kupem 35 zapsaný a zaplacený*“ ležící vedle domu Johannese Ostroziuse a „*uličky od Jana Světlíka domu.*“[28]

V roce 1731 zdědil po svém zemřelém otci Janu Bílském st. dům ležící mezi domy Valentina Holuba a paní Ostroziusové mladší syn Jan Bílský za cenu 1200 zlatých. Pokud by ovšem Jan o dům nestál nebo by vstoupil do stavu duchovního, měl nemovitost podle závěti převzít starší syn Václav za stejnou sumu. To se také stalo, neboť Jan Bílský ml. se stal knězem[29] a dne 2. 11. 1731 byl dům zapsán do pozemkové knihy Václavu Bílskému. Jan Bílský ml. si ovšem vymínil „*aby kdyby koliv sem do Příbora přijel, svobodné meškání a bez vší překážky v tomž domě měl.*“[30]

Ačkoli předchozí kupní smlouva obsahovala sdělení, že dům získá Václavův syn Karel z prvního manželství, a pokud by o něj neměl zájem, tak syn

---

[24] SOkA Nový Jičín, fond AM Příbor, inv. č. 102, sign. E6-5 – Gruntovní kniha (1580) 1697–1740, fol. 785.

[25] SOkA Nový Jičín, fond AM Příbor, inv. č. 102, sign. E6-5 – Gruntovní kniha (1580) 1697–1740, fol. 786b–787b.

[26] Václav měl syny Jana, Jiříka a dceru Annu.

[27] SOkA Nový Jičín, fond AM Příbor, inv. č. 102, sign. E6-5 – Gruntovní kniha (1580) 1697–1740, fol. 788b–789. Kromě toho měl hospodář pást se svými jednu krávu a chovat jedno prase pro výměnkářku, rovněž měla nárok na půl vědra a džber z každé várky piva a dva mázy vína z vinné pořádky.

[28] SOkA Nový Jičín, fond AM Příbor, inv. č. 113, sign. E6-16 – Gruntovní kniha 1712–1850 (1867), fol. 257.

[29] „*Pročež jsouce on Johannes duchem svatým osvícený, tak že duchovním aneb knězem světským jest zůstal a pro tu příčinu dům tento possedirovati nemůže...*“

[30] SOkA Nový Jičín, fond AM Příbor, inv. č. 113, sign. E6-16 – Gruntovní kniha 1712–1850 (1867), fol. 257–258.

z druhého manželství, již 24. 3. 1735 prodal Václav Bílský nemovitost, ležící mezi domy Valentina Holuba a Jana Kohlera, Jiřímu Grulichovi za 1200 zlatých. Součástí majetku byla zahrada na Grebabarku, pole a stodola. Místo výminku předal Jiří Grulich Václavu Bílskému chalupu od svého bratra Vavřince Grulicha „*ukupenu a docela zaplacenu.*“[31]

Dne 10. 3. 1773 prodal Jiří Grulich šenkovní dům synu Karlovi za 1600 zlatých. Zároveň si vyžádal, že „*kdyby on syn Karl dnes neb zítra tento dům pro své erby* (dědice) *zachovati v stavě nebyl,*“ má mít přednostní právo kupu dcera Magdalena za stejnou sumu 1600 zlatých. Jiří Grulich si jako výměnek vyžádal „*nahoře k dvoru stojící světničku a komůrku pro moje svobodné bydlení, item na zadku jeden malý chlévek*“ a také zahradu za kostelem sv. Františka (zřejmě ona zahrada na Grebabarku) a část stodoly.[32]

Dne 30. 9. 1782 byl dům zapsán vdově po Karlu Grulichovi Barboře Grulichové, která zůstala po smrti manžela se čtyřmi nezletilými dětmi. K domu patřilo ještě pole a stodola, ale již ne zahrada na Grebabarku, na níž byla postavena nová chalupa, a tato chalupa i se zahradou měla být podle závěti Karla Grulicha prodána. Cena nemovitosti čp. 38 i bez zahrady zůstala ve výši 1600 zlatých. Barbora Grulichová měla dům držet až do zletilosti syna Karla (do jeho 24 let) a poté mu jej za 1600 zlatých prodat. Až syn dům převezme, Barbora Grulichová si vyžádala výměnek „*nahoře ve světnici v domě, jak je cassarnia nyní.*“[33]

Dne 19. 2. 1783 byl dům čp. 38 „*v rynku ležící*“ s polem a stodolou zapsán Karlu Žerdykovi, druhému manželovi Barbory Grulichové. Karel Žerdyk měl dům držet do zletilosti Barbořina syna Karla Grulicha a poté mu měl dům převést.[34]

Dne 17. 7. 1797 převzal po dosažení zletilosti dům čp. 38 v hodnotě 1600 zlatých Karel Grulich. Matka Barbora Žerdyková si vymínila bezplatné bydlení „*v horní zadní světnici*“, kde byla dříve kasárna (sic?).[35]

Dne 1. 8. 1805 si nechal Karel Grulich stavebním mistrem Václavem Göhrichem a tesařským mistrem Josefem Blažkem vypracovat odhad domu čp. 38. Podle tohoto posudku byl dům postaven zcela z pevného materiálu (tedy zděný) a „*dosti dobře*“. V suterénu se nacházely tři prostorné a dobře klenuté sklepy. Přízemí sestávalo z předsíně (síně), kuchyně, kvelbu (klenuté komory) a dobře klenuté chodby do dvora, vzadu byla velká světnice s dřevěnou podlahou. V horním patře se vpředu nacházely dvě malé a vzadu jedna velká světnice, dále zde byla síň s dřevěnou podlahou a klenutá kuchyně. Krov a krytina domu byly v průměrném stavu. Vzadu ve dvoře se nacházel zděný a dobrou střechou opatřený postřihačský lis (*Tuchscherepresshaus*), pod nímž byl dobře klenutý chlév pro krávu. Dům měl právo vařit a šenkovat pivo a

[31] SOkA Nový Jičín, fond AM Příbor, inv. č. 113, sign. E6-16 – Gruntovní kniha 1712–1850 (1867), fol. 259–260.
[32] SOkA Nový Jičín, fond AM Příbor, inv. č. 113, sign. E6-16 – Gruntovní kniha 1712–1850 (1867), fol. 261–262.
[33] SOkA Nový Jičín, fond AM Příbor, inv. č. 113, sign. E6-16 – Gruntovní kniha 1712–1850 (1867), fol. 265.
[34] SOkA Nový Jičín, fond AM Příbor, inv. č. 113, sign. E6-16 – Gruntovní kniha 1712–1850 (1867), fol. 266.
[35] SOkA Nový Jičín, fond AM Příbor, inv. č. 113, sign. E6-16 – Gruntovní kniha 1712–1850 (1867), fol. 269–270.

šenkovat víno. Dům byl se všemi právy a také se všemi polnostmi oceněn na 5000 zlatých.[36]

Dne 24. 10. 1820 koupil od Karla Grulicha dům s právem vaření piva a vinného šenku se všemi pozemky (jmenovitě uveden pozemek kdysi patřící k domu čp. 5 se stodolou) za 8000 zlatých soukenický mistr Johann Gottfried Müller. Prodávající Karel Grulich si vymínil železná kamna v horní zadní světnici, na druhou stranu se zavázal postavit v této světnici místo nich na své náklady kamna kachlová. Vše ostatní v domě mělo zůstat kupujícímu.[37]

Dne 25. 1. 1851 koupil měšťanský dům s pivní várkou (bez pozemků) od svého otce Johanna Gottfrieda Müllera Johann Müller za 2500 zlatých.[38]

Dne 19. 2. 1853 byl měšťanský šenkovní dům čp. 38 prodán v dražbě za nejvyšší nabídku 2950 zlatých a 26. června zapsán jako majetek Johannu Bettlachovi.[39]

Dne 21. 7. 1857 koupili dům za 2906 zlatých Hyacint a Mariana Blažkovi.[40] Při sčítání lidu v listopadu 1857 byly v domě evidovány dva příbytky, kde jednak pobývali postřihačský mistr Johann Beutel s manželkou Otillií, schovankou Marií Konečnou, postřihačským učněm Johannem Kanischem, pomocnicí v domácnosti Rosalií (asi matkou učně Johanna) a postřihačským tovaryšem Franzem Hollkem, jednak zde stále bydlel Johann Gottfried Müller se svou manželkou Antonií a jejich synem Ferdinandem (svobodným finančním dozorcem). Na konci roku 1857 tedy v čp. 38 žilo devět osob. Z výše uvedeného vyplývá, že manželé Blažkovi v nově nabytém domě alespoň zpočátku nebydleli.[41]

Dne 18. 9. 1863 požádal Hyacint Blažek stavební úřad, aby mohl na jaře 1864 provést adaptaci domu, sestávající z postavení nového krovu a položení nové „*tvrdé*“ krytiny. Hyacint Blažek rovněž koupil od města Příbora za 100 zlatých úzkou uličku (soutku) mezi objekty čp. 38 a 39, která byla mnoho let (od roku 1825) uzavřená a již neprůchozí a nepotřebná, a připojil ji ke svému domu čp. 38.[42] Plánoval v přízemí vedle stávajícího kvelbu tuto uličku na třech místech uzavřít zdivem a na straně do ulice vytvořit malý boční kvelb proražením dvou dveří a osazením jednoho okna. Zadní část této uličky se měla roztáhnout po celé délce sousedního domu čp. 39 a vytvořit klenutou chodbu, do níž se měly prorazit z přízemní klenuté kuchyně dveře a na jejím

---

[36] SOkA Nový Jičín, fond AM Příbor, inv. č. 113, sign. E6-16 – Gruntovní kniha 1712–1850 (1867), fol. 272.

[37] SOkA Nový Jičín, fond AM Příbor, inv. č. 113, sign. E6-16 – Gruntovní kniha 1712–1850 (1867), fol. 273–274, inv. č. 133, sign. E6-36 – Grundbuch über die Schänkbürgerhäuser 1. (1847) 1850–1879, fol. 199b.

[38] SOkA Nový Jičín, fond AM Příbor, inv. č. 133, sign. E6-36 – Grundbuch über die Schänkbürgerhäuser 1. (1847) 1850–1879, fol. 199b.

[39] SOkA Nový Jičín, fond AM Příbor, inv. č. 133, sign. E6-36 – Grundbuch über die Schänkbürgerhäuser 1. (1847) 1850–1879, fol. 200b.

[40] SOkA Nový Jičín, fond AM Příbor, inv. č. 133, sign. E6-36 – Grundbuch über die Schänkbürgerhäuser 1. (1847) 1850–1879, fol. 201b.

[41] SOkA Nový Jičín, fond AM Příbor, inv. č. 920, kart. 280 – sčítaní lidu, 1857.

[42] Blažek chtěl uličku koupit již v roce 1859, ale tehdy s tím nesouhlasil majitel sousedního domu čp. 39 Franz Filipec, který měl v zadní části domu do uličky okno a byl spoluvlastníkem uličky. V roce 1863 ale nový majitel domu čp. 39 Anton Schittawanz s prodejem souhlasil a vzdal se spoluvlastnictví uličky, pokud mu Blažek zřídí ze zastavěné uličky světlík, zaplatí odškodné 50 zlatých a u soukenické lisovny mu ponechá prostor pro případnou přístavbu. Blažek požadavky přijal a navíc slíbil zřídit novou plechovou rýnu a opravit stavební činností poškozenou šindelovou střechu. Viz SOkA Nový Jičín, fond AM Příbor, inv. č. 1020, kart. 376.

konci zřídit uzavřený záchod. Dále chtěl Hyacint Blažek zvětšit stávající příliš malé domovní dveře a místo stávajícího okna do kvelbu zřídit velké okno. V prvním patře se měl v síni vybudovat řádný zděný světlík, stávající tmavá kuchyň opatřit dvěma okny a uprostřed dveřmi do předsíně a velká obytná světnice na straně do ulice přeměnit vystavěním příčky a zrušením obvodové zdi při zmíněné soutce na dvě menší obytné světnice. Rovněž se měla uzavřít soutka nad dolní zdí a vytvořit druhý záchod a chodba se vstupem z horní kuchyně, k čemuž měly být proraženy dveře z kuchyně. V prvním patře se měla nad přízemní boční světnicí zřídit druhá boční světnice směrem do dvora. Komíny se měly vystavět „*na ruský způsob*“[43] a všechny dohromady propojit tři stopy vysoko nad hřebenem střechy. Podkroví mělo být uprostřed rozděleno příčkou na dvě části, postaveny protipožární zdi směrem k domům čp. 37 a 39 a krov, který měl být v přední části zvýšen, se měl opatřit vaznicemi (*Bockpfetten*). V nových světnicích v prvním patře měl být zřízen nový rákosový strop, ze strany podkroví předlážděný. Na straně do ulice i do dvora měly být vyloženy nové římsy. Schodiště na půdu mělo zůstat na původním místě, pouze bylo kvůli pohodlnějšímu nástupu přeloženo. Krov byl krytý plechem. Práce měl provést příborský stavitel Kašpar Karlseder.[44]

V červenci 1872 si soused Hyacinta Blažka Kašpar Bialek z čp. 39 stěžoval stavebnímu úřadu, že má Blažek pod jeho oknem (mezi domy čp. 38 a 39) otevřený kanál, kterým „*celý neřád ze svého domu vezí.*“ Jeho dům tím ztrácel cenu a navíc takové kanály byly zakázané ze zdravotních důvodů, proto žádal o jeho odstranění nebo úpravu.[45]

Dne 25. 10. 1880 požádal Hyacint Blažek o povolení prorazit dveře do dvorní zdi za účelem čištění žumpy a kanálu vedoucího ze záchodu. Dveře se měly prolomit ze skladu (respektive kvelbu) pod obytnou místností dvorní přístavby do sousedního dvora domu čp. 39. Při prohlídce na místě samém konstatovali úředníci stavebního úřadu, že je v domě čp. 38 v přízemí i v prvním patře záchod sousedící s domem čp. 39 s odvodem žumpy ve dvoře čp. 39, odkud pak vede kanál v ostře zalomeném směru na hnojiště domu čp. 38. Tento kanál byl úzký a špatně uložený a při dešti se do něj dostávala voda. Stávající žumpa se měla náležitě vyzdít, prohloubit a nahoře překrýt kamennými deskami a zeminou. Nepraktický kanál se měl zrušit a zřídit nový o světlé šířce 60 cm a stejné výšce, v přímém směru od žumpy pod kvelbem domu čp. 38 a dále přímým směrem do hnojiště tohoto domu. Soused Kašpar Bialek souhlasil pouze pod podmínkou, že Blažek opraví a zvýší poškozenou dvorní zeď a střechu zřídí tak, aby mu do dvora nestékala voda. Hyacint Blažek se zavázal pouze k opravě poškozené zdi, ale její zvýšení, stejně jako odvod okapů do svého dvora nechtěl provést, pouze byl ochotný připustit odvod dřevěnými rýnami do dvora souseda Bialka.[46]

Dne 1. 12. 1880 požádal příborský perníkář Vavřinec (Laurenz) Juřica o povolení k výstavbě nové pekařské pece v přízemní obytné světnici v domě Hyacinta Blažka čp. 38. Cihlová pec měla vzniknout na pravé straně dveří do kuchyně v délce 1,75 m, šířce 1,65 m a výšce 1,85 m. Vytápění pece o světlém

---

[43] Jednalo se už o moderní neprůlezné komíny, stavěné od poloviny 19. století, čistily se z půdy nebo ze střechy. Byly označovány také jako kulaté komíny, neboť základ tvořily válce, které se obezdívaly. Srov. ŠANDA, František. *Počátky stavitelství*. Praha 1868, s. 89.
[44] SOkA Nový Jičín, fond AM Příbor, inv. č. 1020, kart. 374.
[45] SOkA Nový Jičín, fond AM Příbor, inv. č. 1020, kart. 376.
[46] SOkA Nový Jičín, fond AM Příbor, inv. č. 1020, kart. 377.

průměru 1,3 m a světlé hloubce 2 m mělo být umístěno do klenuté kuchyně a k odtahu kouře se mělo využít starého komína (není zakreslen v aktuálních půdorysech).[47]

Na základě notářské listiny ze dne 6. 3. 1883 se vlastnické právo k nemovitosti čp. 38 vložilo ve prospěch Adolfa Blažka. Podle trhové smlouvy ze dne 5. 6. 1884 proběhl převod práva společného vlastnictví na manžele Františka a Barboru Eberlovi rovným dílem. Záhy, na základě trhové smlouvy ze dne 6. 10. 1884, se převod vlastnického práva zapsal opět ve prospěch Adolfa Blažka.[48]

Podle trhové smlouvy ze dne 17. 4. 1885 se vlastnické právo k čp. 38 převedlo na manžele Františka a Marii Hüttlerovi.[49]

V roce 1885 požádal majitel domu čp. 38 František Hittler (psán též Hüttler) o povolení ke stavbě druhého patra. Stavba byla dokončena v říjnu téhož roku a komise, vedená městským stavitelem Kašparem Karlsederem, konstatovala následující: Stavba druhého patra byla provedena přesně podle předložených plánů (nedochovaly se) a sestávala na straně do ulice (císařské silnice) ze dvou obytných světnic, za nimi byla předsíň s kuchyní a schody na půdu, na straně do dvora byla velká obytná světnice s přilehlou chodbou (po pravé straně), v níž se nacházel záchod. Všechny místnosti byly opatřeny rákosovým stropem, podkroví bylo zcela vydlážděno, schodiště na půdu mělo dřevěné stupně, ale bylo dobře zaklenuté podle požárního a stavebního řádu. Všechny prostory byly také protipožárně vybudované, a přestože měly světlou výšku jen 2,75 m (místo předepsaných 2,85 m),[50] byla stavba schválena bez připomínek.[51]

Roku 1888 František Hittler přistavěl patro nad dosud přízemní dvorní přístavbu (dnes zadní objekt čp. 17). V patře byly umístěny dvě světnice a bylo přístupné schodištěm s předsíní vestavěným mezi dvorní přístavbu a kůlnu. Nad kůlnou bylo také přistavěno asi již dříve patro, sestávající ze dvou prostor, označených v plánech jako předsíně (*Vorraum*). Přístavbu navrhl a zřejmě i realizoval příborský stavitel Kašpar Karlseder.[52]

V roce 1895 povolil stavební úřad Františku Hittlerovi nahrazení stávajících dřevěných schodů do prvního patra dvorní budovy kamennými. Pouze místo traverzových nosníků a podpěrných sloupů měly být podezděny. Plán v říjnu 1894 vyhotovil opět Kašpar Karlseder.[53]

Roku 1898 žádal František Hittler o povolení nově zaklenout obchod v domě čp. 38. Zamýšlel zbořit staré zděné pilíře a zaklenutí a provést klenbu novou do železných nosníků (traverz). Plán vypracoval stavitel Bedřich Karlseder.[54]

V době sčítání lidu v roce 1900 se v příslušném domě nacházelo celkem pět bytů. Jako jejich majitelé byli registrováni provozovatel sklenářství a spoluvlastník nemovitosti František Hüttler, Josef Boháč, Kateřina Hapalová, Franz Reuss a Theodor Horák. Kromě příbuzných výše jmenovaných zde žili

---

[47] SOkA Nový Jičín, fond AM Příbor, inv. č. 1020, kart. 377.
[48] Katastrální úřad pro Moravskoslezský kraj, Katastrální pracoviště Opava, pozemková kniha Příbora, knihovní vložka č. 132.
[49] Tamtéž.
[50] SOkA Nový Jičín, fond AM Příbor, inv. č. 1020, kart. 378. Ze spisu vyplývá, že se zřejmě stavělo do již existujícího krovu, proto nemohla být dodržena předepsaná výška.
[51] Tamtéž.
[52] SOkA Nový Jičín, fond AM Příbor, inv. č. 1020, kart. 379.
[53] SOkA Nový Jičín, fond AM Příbor, inv. č. 1020, kart. 381.
[54] SOkA Nový Jičín, fond AM Příbor, inv. č. 1020, kart. 382.

další podnájemníci. V lednu 1900 bylo v domě zaznamenáno celkem 28 osob.[55] Nesmíme ovšem zapomenout, že bytové jednotky byly umístěny i v dnešním zadním objektu čp. 17.

Na základě odevzdací listiny ze dne 17. 10. 1902 se jediným majitelem čp. 38 stal František Hüttler starší.[56]

Zjara 1903 žádal obchodník František Hüttler obecní představenstvo města Příbora o povolení přístavby světnice v prvním patře dvorní části svého velkoměšťanského domu čp. 38. Plán na přístavbu vypracoval městský stavitel Bedřich Karlseder. Ta měla být 4,9 m dlouhá a 3,9 m široká; světlost světnice byla stanovena na 3 m. Světnici měl završovat trámový strop s rohožkovou omítkou (omítnutý na rákos) a na půdě bylo navrženo položení ohnivzdorné dlažby. Světnici měla osvětlovat dvě okna ze dvora čp. 38 a jedno okno ve štítě nad střechou domu. Střecha přístavby měla být pokryta plechem a okap sveden do dvora čp. 38. Ve zdi od souseda čp. 39 měl být vystavěn komín vyčnívající nad střechu 1,2 m. Stavba byla dle předloženého plánu schválena dne 21. 4. 1903 a ještě téhož roku, dne 20. 8., bylo uděleno povolení k užívání dokončené přístavby.[57]

Při sčítání lidu v roce 1910 fungovaly v domě čp. 38 tři byty. Jako jejich majitelé byli vedeni provozovatel sklenářství František Hüttler, zároveň vlastník nemovitosti, lékař Bohumil Wiedermann a účetní Arthur Horowitz. U rodiny Hüttlerů pobýval učeň Karel Burda, u Wiedermannů i Horowitzů pak pomocnice v domácnosti Jenovefa Mynářová a Johanna Kubošová. Dohromady zde bylo evidováno 14 osob.[58]

K roku 1921 se v příslušném domě, jehož vlastníkem stále zůstával František Hüttler st., nacházely čtyři byty a celkem zde bylo registrováno 13 osob. V domě žila rodina Františka Hüttlera st., majitele sklenářství s prodejnou, tříčlenná rodina jeho syna Františka Hüttlera ml., zaměstnaného u svého otce, rodina zubního technika Karla Filipa a učitel Josef Bílský se svou manželkou Matildou.[59]

Podle odevzdacích listin ze dne 22. 12. 1932 a 26. 9. 1934 se vlastnické právo na uváděnou nemovitost vložilo ve prospěch Františky Hüttlerové, vdovy po Františku Hüttlerovi mladším. Na základě notářského zápisu a odstupní smlouvy ze dne 26. 6. 1956 se majitelem domu čp. 38 stal František Hüttler, syn jmenované Františky Hüttlerové.[60]

V roce 1994 a 2000 se zástupci státní památkové péče vyjadřovali k opravě fasád objektu čp. 38 a roku 2001 byla řešena výměna střechy měšťanského domu čp. 38 a oprava fasády zadního objektu čp. 17. Ohledně výměny střechy měla být předložena projektová dokumentace včetně technické zprávy, zabývající se také statickým, eventuálně mykologickým posouzením stávajícího krovu a návrhem střešní krytiny.[61]

---

[55] SOkA Nový Jičín, fond Okresní úřad Nový Jičín, inv. č. 891, kart. 890 – sčítaní lidu, 1900.
[56] Katastrální úřad pro Moravskoslezský kraj, Katastrální pracoviště Opava, pozemková kniha Příbora, knihovní vložka č. 132.
[57] SOkA Nový Jičín, fond AM Příbor, inv. č. 1020, kart. 383.
[58] SOkA Nový Jičín, fond Okresní úřad Nový Jičín, inv. č. 892, kart. 898 – sčítaní lidu, 1910.
[59] SOkA Nový Jičín, fond Okresní úřad Nový Jičín, inv. č. 893, kart. 905 – sčítaní lidu, 1921.
[60] Katastrální úřad pro Moravskoslezský kraj, Katastrální pracoviště Opava, pozemková kniha Příbora, knihovní vložka č. 132.
[61] Archiv NPÚ, ÚOP v Ostravě, Sbírka příloh, Odborné vyjádření Památkového ústavu v Ostravě ze dne 3. 10. 2000, č. j. PÚ/2000/NJ/213/No, Odborné vyjádření Státního památkového ústavu v Ostravě ze dne 22. 2. 2001, č. j. SPÚ/2001/NJ/36/No, Rozhodnutí

Roku 2016 se novým vlastníkem domů čp. 38 a 17 v Příboře stala firma AQUAZORBING.CZ s. r. o. (jednatelem zmiňované společnosti je pan Rudolf Korčák), která nemovitosti koupila od Mgr. Aleny Pravdové, Ph.D.[62]

2.03 Popis věci

Stručný popis exteriéru a dispozice

Řadový podsklepený dvoupatrový dům čp. 38 nepravidelného obdélného půdorysu s dvorní patrovou přístavbou je orientován hlavním průčelím do ulice Místecké. Dokumentovaný přední objekt je dvorním křídlem spojen se zadním patrovým domem čp. 17, který není součástí popisu.

Hladké uliční průčelí o čtyřech okenních osách je ukončeno jednoduchou korunní římsou. Dvojitá dřevěná okna členěná do kříže, na 2 x 2 tabulky, s dovnitř otvíravými křídly a již novodobým kováním jsou ze strany exteriéru opatřená tmavě hnědým nátěrem, z interiéru bílým. Před rekonstrukcí byly okenní otvory v průčelí zvýrazněny malovanými, světle hnědými šambránami. V severní polovině parteru byl umístěn hlavní vstup do domu, v jižní polovině pak nevhodně proražena garážová vrata. V hlavním vstupu se nacházely dřevěné dvoukřídlé rámové historizující dveře s nadsvětlíkem a dochovaným kováním (vnější vodorovné železné závěsy, klíčový štítek, kruhová podložka a litinová klika z poslední čtvrtiny 19. století), pojednané naposledy v červenohnědé barvě. Plochu parteru od úrovně prvního patra iluzivně oddělovala malovaná kordonová římsa. Čelní fasáda byla pojata v barvě béžové. V rámci celkové rekonstrukce objektu byla dle dohledaných fotografií[63] obnovena podoba parteru s dřevěnými skříňovými výkladci. V hlavním vstupu byla osazena kopie historizujících dveří. Veškeré dřevěné výplně jsou aktuálně pojednané v tmavě hnědé barvě. Dodejme, že starší výkladce s kovovými stahovacími žaluziemi z poslední čtvrtiny 19. století byly odstraněny na počátku 90. let 20. století.

Zadní fasáda domu je opět hladká, naposledy opatřená světle béžovým nátěrem. V době dokumentace byly okenní otvory, stejně jako u hlavního průčelí, zvýrazněny malovanými, světle hnědými šambránami. Okna ze strany dvora jsou řešena obdobně jako v průčelí. Kvůli svažitému terénu se dvorní fasáda předního objektu jeví jako třípatrová. Ze strany dvora je v úrovni polosuterénu umístěn vstup do úzké klenuté chodbičky č. 005 vedoucí do přízemí a také sklepní okénko místnosti č. 002. Severně od vstupu uzavřeného dřevěnými jednokřídlými dveřmi a krytého pultovou stříškou se nachází mohutný kónický zešikmený pilíř.

Na třetí okenní osu od severu zadní fasády předního objektu navazuje patrová přístavba. Ta se opět ze strany dvora jeví jako dvoupatrová, přičemž přízemí (polosuterén) je přístupné dvěma dřevěnými jednokřídlými dveřmi pouze ze dvora. Je zde situován záchod se samostatným vstupem a klenutá prostora osvětlená jedním dřevěným čtvercovým oknem členěným do kříže. Další dvě plochostropé místnosti nad sebou jsou komunikačně propojeny se

Okresního úřadu Nový Jičín – referátu regionálního rozvoje ze dne 30. 6. 1994, č. j. 809/94-RR-401/Ma, ze dne 4. 10. 2000, č. j. 1362/2000-RR-401/Ma, ze dne 26. 3. 2001, č. j. 270/01-RR-401/Ma.

[62] http://nahlizenidokn.cuzk.cz/, online 16. 11. 2018.

[63] Srov. Fotoarchiv NPÚ, ÚOP v Ostravě, fota č. A 38317 a A 38318 – Hlubinková, 1974.

zadními světnicemi v přízemí a patře hlavního domu čp. 38. Zatímco prostoru č. 106 prosvětlují celkem dvě okna, místnost č. 205 okna tři. K jihovýchodnímu nároží dvorní přístavby přiléhá komín.

Přední objekt je završen sedlovou střechou s hřebenem rovnoběžným s ulicí, krytou vláknocementovými šablonami. Střešní rovinu prolamuje světlík a dvě výlezová okna. V severním zděném štítu je pak proraženo větrací okénko. Střecha dvorní přístavby není pohledově exponovaná.

Dům čp. 38 vystavěný v přední polovině hloubkové středověké parcely je v celé délce podsklepený. Do suterénu se vstupuje po zděném schodišti s dřevěnými stupnicemi (pouze spodní schod je kamenný) ze síně č. 101. Z klenuté prostory č. 001 ve středu dispozice suterénu jsou dále přístupné tři sklepní místnosti: menší jihozápadní sklep č. 004 završený kamennou valenou klenbou s dochovanými otisky po bednění, větší severozápadní sklep č. 003 ukončený valenou cihelnou klenbou se dvěma trojbokými výsečemi na jihu a s kamenným, dodatečně vyzděným mohutným pilířem a zadní jihovýchodní sklep č. 002 završený valenou omítanou klenbou. V prostorách suterénu se vyskytuje valounková dlažba (zřejmě i dosud neodkrytá), nejlépe pozorovatelná ve sklepní místnosti č. 004. V rámci půdorysu suterénu se také uplatňuje úzká, segmentově valená ulička č. 005, dlážděná valounky a spojující přízemí se dvorem – zadní částí parcely. Zatímco u většiny měšťanských příborských domů bývá chodbička do dvora součástí dvoutraktové dispozice přízemí, v případě dokumentovaného objektu zbudovaného na užší parcele ve svažitém terénu musela být tato spojovací prostora umístěna do úrovně polosuterénu.

V přízemí domu zůstala zachována stále čitelná renesanční dvoutraktová dispozice, později rozšířená o další prostory, která je po jednotlivých místnostech popsána níže. Vnitřní uspořádání prvního a druhého patra je téměř identické. V centrální části dispozice se vždy na severu nachází schodišťový prostor s předsíní a na jihu plochostropá menší místnost, kde v minulosti bývala, v obou patrech, situována kuchyně. V prvním patře byla k roku 1805 uváděna kuchyně klenutá. Přední (západní) část dispozice je vymezena pro dva plochostropé pokoje (světnice), prosvětlené vždy dvěma okny z ulice. V obytných místnostech č. 206 a 207 prvního patra byly při rekonstrukci odhaleny jednak trámové záklopové stropy zakryté omítaným podhledem, jednak starší vrstvy interiérové výmalby. Zadní (východní) část dispozice zabírá velká světnice, k níž z jihu přiléhá o něco kratší, úzká, segmentově valená prostora, kde i dříve bývalo umístěno hygienické zařízení. V prvním patře osvětlují zadní světnici č. 204, s přiznaným trámovým záklopovým stropem, ze strany dvora dvě okna, světnici nad ní č. 304 pak okna tři. Úzká prostora je v obou patrech prosvětlena dvěma okny v zadní zdi. Jak na zadní světnici č. 104 v přízemí, tak na světnici č. 204 v prvním patře navazuje v šířce jedné okenní osy vždy plochostropá místnost dvorní přístavby – prostory č. 106 a 205. Všechna nadzemní podlaží jsou vertikálně komunikačně propojena dřevěným schodištěm. Jen poznamenejme, že veškeré druhotné nenosné příčky byly již na začátku rekonstrukce vybourány.

Krov domu je tvořen vaznicovou soustavou definovanou dvěma stojatými a dvěma šikmo vzepřenými stolicemi. Dalšími prvky krovové konstrukce jsou pozednice, vazné trámy, krátčata, výměny, krokve, hambalky a šikmé vzpěry.[64] Jižně od vstupu na půdu se nachází zděný obdélný světlík. Na kratších

[64] Dřevěné prvky krovu byly podrobeny dendrochronologické analýze, která je interpretována v kapitole 3.

stranách světlíku je situováno vždy jedno okno, na stranách delších okna dvě. Dřevěné okenní výplně jsou rozděleny do kříže, a to na dvě horní křídla, dále členěná příčlí do dvou tabulek a dvě spodní křídla, dělená dvěma příčlemi do tří tabulek. Okna mají dochované starší kování: vnější úhlové závěsy, nárožníky, obrtlíky (i jednostranné), přítuhy a zástrče. Na severním spodním křídle okna osazeného ve východní cihelné zdi světlíku se zachoval nápis o opravě okenních skleněných tabulí, asi v tomto znění: *1/6 95 Repariert 8 Tafeln / zupassen*.[65] V prostoru podkroví zůstala ponechána dvě komínová tělesa.



Nápis na spodním křídle okna ve východní zdi světlíku v podkroví domu čp. 38, Foto J. Koudelová, 2017.

Popis interiéru přízemí v době dokumentace

Jak již bylo několikrát uvedeno, v přízemí domu čp. 38 zůstala zachována čitelná renesanční dvoutraktová dispozice, později rozšířená na úkor zrušené jižní soutky. Především v místnostech č. 101 (síň), 103 (někdejší kvelb a černá kuchyně) a 104 (nádvorní světnice) bylo po oklepání nesoudržných omítek ze svislých zděných konstrukcí obnaženo cihelné a smíšené zdivo s řadou nálezových situací nesoucích stopy předchozích stavebních zásahů. V těchto místnostech byly jednotlivé identifikované úseky zdí označeny stratigrafickými jednotkami (s. j.) při dodržení jejich sekvence a následně fotogrammetricky zdokumentovány. Popis stratigrafických jednotek (viz podkapitola 2.05) do jisté míry nahrazuje detailní deskripci takto zdokumentovaných prostor.

Místnost č. 101 a 102 – síň a schodiště do patra

V době zahájení dokumentace byly již z prostoru vstupní síně odstraněny druhotné příčky a rozebrána dosavadní pochozí vrstva. V celé ploše síně se tak obnažila valounková dlažba, a to ve dvou úrovních. Ve vyšší úrovni, v koridoru mezi hlavním vchodem a vstupem do místnosti č. 104, jsou valounky vyskládány do čtverců a v nižší úrovni, západně od schodiště do patra, je zhruba ve středu plochy zdůrazněn pouze pás ze tří čtverců a podél severní zdi

[65] Překlad: 1/6 95 (patrně datum 1. 6. 1895) opraveno 8 tabulí / přizpůsobit.

úzký lem. Síň je v západní části (k nástupu na schodiště do patra) završena valenou klenbou s trojbokými nestyčnými výsečemi, u západní zdi koutovými, ve zbylé východní části pak rozdílně vysokými úseky klenby valené. Ve valeně klenutém prostoru síně se nacházejí tři nástupy na schodiště: dřevěné tříramenné schodiště do patra se dvěma dřevěnými mezipodestami a jednou odkládací nikou v severní zdi (navazující ramena pak pokračují až do podkroví), východně od něj krátké točité schodiště s kamennými a zděnými schody (ty jsou opatřeny dřevěnými stupnicemi), vedoucí do úzké chodby č. 005 a naproti schodiště do patra přímé zděné schodiště s dřevěnými stupnicemi, zpřístupňující suterén. Ze síně se dále vstupuje do vedlejší jižní místnosti č. 103 a na jejím konci do nádvorní světnice č. 104.

Po oklepání omítek s nátěry ze svislých zdí bylo odkryto cihelné a smíšené zdivo. U severní obvodové zdi, členěné třemi nikami slepé arkatury, se odhalilo základové, převážně kamenné zdivo, a nad segmentovými záklenky středové a východní niky pak úseky zdiva smíšeného. Cihelné zdivo zadní strany nik sestává hlavně z vazáků. U západní a středové niky byly ve spodní partii ostění patrné zaplentované kapsy po provázání cihelných parapetů. Výška parapetů se s jistotou měnila dvakrát.

Je zřejmé, že ani nástup na schodiště[66] do patra není původní. Jižní zeď schodiště byla o něco delší a je pravděpodobné, že nástup na schodiště byl přímý od západu, nikoli z jihu, jak je tomu dnes. Starší schodiště mohlo být rovněž strmější. Patrně s dostavbou druhého patra domu v roce 1885, která skýtala možnost sjednotit schodišťový prostor, nebo snad o něco později, byla část jižní zdi schodiště ubourána a vytvořen nový nástup v současné pozici vyzděním západní cihelné zdi. Nástup byl v horní části mezi zdmi zajištěn železnými „I“ profily. Popsaná změna znamenala také zbudování krátkého schodišťového ramene vymezeného zřejmě i z východu krátkou zdí. Dalším důvodem úpravy schodiště bylo zajisté i podélné rozdělení síně příčkou, které je zachyceno na plánu z roku 1898. Zdá se, že v souvislosti s adaptací schodiště do patra byl upravován rovněž nástup na schodiště do úzké chodby č. 005, čemuž ze strany síně nasvědčoval narušený segmentový záklenek nástupu i porušený náběh valené klenby, která zároveň vynáší rameno schodiště do patra. Mezi záklenek a klenební náběh byl dodatečně vložen dřevěný překlad.

Také ve hmotě jižní mezitraktové zdi se uplatňuje smíšené zdivo obsahující i rozměrné kameny. Jižní zeď od západu člení pravoúhlý kamenný portál vstupu do místnosti č. 103, odkládací nika ukončená segmentovým záklenkem, nástup na schodiště do suterénu završený opět segmentovým záklenkem a pravoúhlý kamenný portál niky, uvnitř segmentově zaklenuté (její vnitřní výška činí 113 cm a šířka 109 cm). U jihozápadního rohu pozorujeme odskočený líc zdiva, související zřejmě s otvíráním kdysi širších dveří či vrat (zvětšení vchodu v roce 1864?). V úseku mezi západní nikou a nástupem na schodiště do suterénu byla dokumentována cihelná plenta staršího komína. Kamenné stojky a překlad současné východní niky se po obnažení jevily jako druhotně osazené. Je pravděpodobné, že se jednalo o někdejší utilitární vstup do černé kuchyně, jehož kamenné články byly primárně skryty pod omítkou a nátěry bez nároků na estetickou funkci. Jisté úpravy byly registrovány u nástupu do suterénu a u východního konce jižní zdi. Úpravy vstupu do suterénu dokládala porušená

[66] Byla provedena dendrochronologie dubového prahového trámu prostoru pod schodištěm, která ovšem nebyla úspěšná – trám se nepodařilo datovat. Srov. KYNCL, Josef. *Zpráva č. 681-14/17…*, 2017.

horní část záklenku (neúplná řada naplocho kladených cihel) a dodatečně vložený dřevěný překlad mezi záklenkem a náběhem valené klenby. Nelze vyloučit, že dříve určoval vstup do suterénu kamenný portál, jako tomu bylo kupříkladu v síni měšťanského domu čp. 44 a vlastní vstupní šíje byla patrně mnohem strmější (srov. s. j. 101956 a 101957), jak ji zaznamenáváme například u měšťanského domu čp. 43. V rámci dendrochronologického rozboru se podařilo datovat dřevěnou stupnici schodiště do suterénu. Jedle, z níž byla stupnice zhotovena, se kácela někdy po roce 1630+.[67] To znamená, že schodiště bylo upravováno někdy po tomto relativním datu. Nezapomínejme však, že na stupnice mohlo být použito dřevo i ze starší konstrukce. Několikrát byl rovněž upravován líc západní zdi nádvorní světnice č. 104, což se projevilo u východního konce jižní zdi síně. Podařilo se zde identifikovat starší cihelný líc západní stěny světnice č. 104, v němž byla umístěna nika (s. j. 101939), plentu v místě patrně někdejší zárubně dveřního otvoru (s. j. 101947), otisk cihelného náběhu asi záklenku dřívějšího vstupu (s. j. 101949) a cihelnou přizdívku líce uváděné zdi (s. j. 101946). Lze tedy konstatovat, že jižní zeď síně byla dohromady prodloužena o cca 30 cm.

Zazděný vstup do suterénu v síni domu čp. 44 v Příboře, Foto J. Koudelová, 2006.

[67] KYNCL, Josef. *Zpráva č. 681-14/17…*, 2017.

Vstupní šíje do suterénu v síni domu čp. 43 v Příboře, Foto J. Koudelová, 2006.

Východní zeď síně je prolomena pravoúhlým, již v minulosti upravovaným vstupem do nádvorní světnice č. 104, který byl shora uzavřen mohutnými, zřejmě druhotně použitými fošnami (srov. s. j. 1041042). Severně od vstupu byl pak v přezděném úseku cihelné zdi proražen menší okenní otvor, shora uzavřený železnými profily a cihlami.

V západní zdi síně je umístěn hlavní vchod do domu. V době dokumentace byl otvor po bývalém skříňovém výkladci se vstupem, nacházejícím se severně od vchodu, zazděn a při obnově podoby uličního parteru znovu prolomen již jen výkladcem. Dodatečně proražený otvor v západní zdi narušil patu klenby v severozápadním rohu síně.

Místnost č. 103 – někdejší kvelb a černá kuchyně

Současná podoba jihozápadní místnosti č. 103 vznikla na konci 19. století sloučením prostor dřívějšího kvelbu v přední části a za ním situované černé kuchyně a dále pak menšího kvelbu a části chodby, které zde byly zřízeny v první polovině 60. let 19. století v místě zrušené soutky. Tehdy byly vybourány dosavadní zbylé zdi a klenby, a to za účelem vytvoření prostorné obchodní místnosti sklenářské firmy Františka Hüttlera st. Prostora byla nově zaklenuta sedmi poli segmentové klenby do traverz (tzv. stájová klenba), v místě bývalé zděné příčky oddělující kvelb od černé kuchyně byl instalován překlad z železných profilů a cihel. V místnosti byla položena prkenná podlaha.

Před rekonstrukcí v roce 2017 byla západní zeď místnosti č. 103 nevhodně proražena garážovými vraty, která byla v rámci obnovy parteru nahrazena skříňovými výkladci se vstupem z ulice Místecké. Prostora je dále komunikačně propojena vstupem v severní mezitraktové zdi se síní č. 101 a širokým prostupem, existujícím již na konci 19. století, ve východní zdi s nádvorní světnicí č. 104. Druhý východní otvor umožňuje pohled do klenuté úzké místnosti č. 105 s hygienickým zařízením. Mezi otvory se nachází zděný tahový komín.

Po oklepání omítek z větší části svislých zděných konstrukcí se obnažilo smíšené, převážně kamenné zdivo dnešní jižní obvodové zdi, po zrušení soutky společné s měšťanským domem čp. 39, a opět smíšené a cihelné zdivo mezitraktové severní zdi. V jižní zdi se dochovalo zazděné okénko patřící kdysi sousednímu objektu čp. 39. Okénko je vymezeno kamenným ostěním, nad

nímž byl pozorován cihelný segmentový záklenek a přímo na kameni pak souvrství světlých nátěrů. Složitější nálezové situace byly dokumentovány ve hmotě severní zdi. Pokusme se je shrnout.

Smíšené zdivo mezitraktové severní zdi se zachovalo pouze ve dvou spodních úsecích po stranách vstupu do síně č. 101, který je ze strany místnosti č. 103 završen segmentovým záklenkem. Ve špaletě vstupu zůstaly zachovány fragmenty starší výmalby, které byly zrestaurovány. Kromě nálezů indikujících stržení staršího zaklenutí (s. j. 103906, 103907, 103915, 103939) byly zhruba ve středu severní stěny pozorovány stopy po existenci někdejší zděné příčky mezi předním kvelbem a černou kuchyní. Jednalo se především o ubourané partie příčky, její relikty a cihelné plenty související s jejím odstraněním (s. j. 103912, 103917, 103918, 103919).

Ve východním úseku severní zdi se pak rýsovaly dvě topenišťové niky pravděpodobně rozdílného stáří a mezi nimi pozůstatky klenebního pasu vynášejícího patrně dymník/dymníkový komín (případně oba, nesouběžně fungující dymníky, srov. s. j. 103930). Západní topenišťová nika nad rubem klenby schodiště do suterénu, ukončená půlkruhovým záklenkem, byla tou starší a nelze vyloučit, že se zdejší topeniště muselo po úpravě zaklenutí schodiště do sklepa transformovat, eventuálně i přesunout. Zdá se, že topenišťová nika mohla být nějakou dobu využívána i jako nika odkládací. Východní topenišťová nika byla součástí mladšího otopného zařízení, jehož provoz vedl ke zrušení vstupu ze síně č. 101 do bývalé kuchyně. Tato nika završená segmentovým záklenkem mohla být zřízena až v souvislosti s výstavbou pekařské pece perníkáře Vavřince Juřici na začátku 80. let 19. století (žádost z prosince 1880), což by ovšem vylučovalo existenci dymníku, nebo mohla být pro její zbudování využita. Zděná pec měla vzniknout v obytné světnici v přízemí, na pravé straně dveří do kuchyně; vytápění pece (o světlé hloubce 2 m) mělo být umístěno do klenuté kuchyně a odtah kouře měl být sveden do starého komína. Dlouhý segmentový pas nad oběma topenišťovými nikami byl vyzděn až po zrušení kuchyně.

Nakonec se podařilo během stavebních prací provést alespoň dílčí dokumentaci odkrytých základů zdí po odstranění pochozích vrstev. V půdorysu místnosti č. 103 se jednak dochovalo základové zdivo někdejší jižní obvodové zdi měšťanského domu čp. 38, jednak zadní východní zeď bývalého malého kvelbu zřízeného v místě zrušené soutky v první polovině 60. let 19. století.[68] Kvelb byl osvětlen patrně ze strany ulice okénkem a komunikačně propojen s větším severním kvelbem a s klenutou chodbou za ním, na jejímž konci se nacházel záchod.

Místnost č. 104 – nádvorní světnice

Nádvorní světnice zůstávala až do roku 1864 jedinou místností ve východní části půdorysu přízemí. Na začátku dokumentace byla již v celé ploše světnice odstraněna podlaha a u severní obvodové zdi obnažen rub cihelné segmentově valené klenby úzké chodby č. 005 spolu s vystupující zídkou vymezující tuto klenbu z jihu. Na jižní straně zídky byla zachována omítka se souvrstvím bílých nátěrů. Po odstranění podhledu se také odkryl trámový záklopový strop sestávající z devíti stropnic kladených v příčném směru, pod nimiž probíhají dva průvlaky ve směru podélném. Záklop je tvořen klasovitě kladenými deskami.

[68] Zdá se, že v ploše místnosti se nacházely i relikty cihelné dlažby, které však bez řádného začištění nebyly přesně zdokumentovány.

Vybrané stropnice a jižní průvlak byly podrobeny dendrochronologickému rozboru, přičemž průvlak se datovat nepodařilo. U trámů hraněných ze čtyř stran se nedochoval podkorní letokruh a tak nemohl být určen přesný rok skácení jedlí použitých na zhotovení stropu. Dvě stropnice byly datovány 1618+ a jedna 1854+.[69] U dřevěného stropu, možná z období baroka (může chybět hodně letokruhů), se asi někdy po polovině 19. století uskutečnila oprava – výměna stropního trámu či trámů. Světnice č. 104 je komunikačně propojena se síní č. 101, s dvorní přístavbou v rozsahu místnosti č. 106 a s prostorou č. 105, kde je situováno hygienické zařízení.

V celém prostoru nádvorní světnice č. 104 byly odstraněny omítky i s fragmenty starší výmalby, která byla zdokumentována v rámci restaurátorského průzkumu. U odhalených zděných konstrukcí ze smíšeného a cihelného zdiva byla provedena fotogrammetrie.

Severní obvodovou zeď zadní světnice tvoří převážně cihelné zdivo, pouze ve spodní partii smíšené zdivo základové. Po odstranění omítek se odhalilo původní členění zdi dvojicí sdružených nik slepé arkatury. Niky jsou završeny půlkruhovými záklenky, které se ve středu sbíhají k podpěrnému prvku v podobě jednoduše profilované kamenné konzoly. Na konzolách bylo dochováno souvrství bílých nátěrů. Než byly niky uzavřeny cihelnou zazdívkou, změnila se výška jejich parapetu. Je možné, že byly zazděny v návaznosti na zdejší provoz dílny Františka Hüttlera st., tedy někdy před koncem 19. století (to platí i pro slepou arkaturu protilehlé jižní zdi). U západního konce severní zdi ve spodní části zůstal patrný otisk po zavázání klenby starší vstupní šíje do úzké chodby č. 005 (s. j. 104918). V cihelném úseku zdiva (s. j. 104917), které zároveň vymezovalo severní stěnu vstupní šíje, se rovněž zachoval fragment záklenku zřejmě odkládací/osvětlovací niky (s. j. 104950). Stávající klenba chodbičky do dvora je tedy mladší a souvisí s úpravou vstupní šíje do dnešní podoby. Ta mohla být realizována v polovině 80. let 19. století, kdy předpokládáme, že při dostavbě druhého patra domu proběhla nejen adaptace hlavního schodiště, jeho nástupu v přízemí, ale rovněž úprava nástupu (vstupní šíje) do úzké chodby č. 005. Otázkou však zůstává, jak bylo řešeno zastropení chodbičky před uváděným datem, zda musela být klenutá a jestli se nezměnila i její výšková úroveň.[70]

Také u jižní, kdysi obvodové zdi měšťanského domu čp. 38, byla odkryta zazděná slepá arkatura, po jejímž odezdění se ukázal původní rytmus dvojice sdružených nik završených segmentovými záklenky. Ty uprostřed opět podpíraly jednoduše profilované kamenné konzoly, na jejichž povrchu byly zachovány vrstvy bílých nátěrů. Později byl pilíř mezi sdruženými nikami odbourán a pole nik, kdysi na něj navazující, sloučena. Tak vznikl atypicky řešený úsek slepé arkatury. Mezi kamennými konzolami byl z větší části znovu vyzděn široký segmentový záklenek. Ve hmotě obnaženého zdiva se západně od popsaného úseku slepé arkatury rýsovala další samostatná nika ukončená segmentovým záklenkem, v jejíž ploše byl proražen současný vstup do místnosti č. 105, vymezený dřevěnou zárubní. Odhalené zdivo potvrdilo, že se

---

[69] KYNCL, Josef. *Zpráva č. 681-14/17…*, 2017.

[70] Zcela hypoteticky, bez průkazných indicií, lze uvažovat o trámovém stropu, kdy stropnice úzké chodby mohly být zároveň polštáři dříve prkenné podlahy nádvorní světnice. Ty by však musely být zapuštěny do kapes severní zdi, jejichž stopy se při dokumentaci nenašly. Budou-li realizovány stavební práce v suterénu, zahrnující i prostor chodby č. 005, bylo by vhodné uskutečnit operativní průzkum a uvažovat i o archeologickém výzkumu.

nejedná o vstup původní. Dveřní či okenní otvor zde mohl existovat i dříve a před první polovinou 60. let 19. století propojovat prostor světnice č. 104 s bývalou soutkou nebo jej odtud prosvětlovat.

Po odkrytí zdiva východní obvodové zdi byly i zde patrné relikty záklenků nik slepé arkatury (s. j. 104962, 104963, 104964), v jejichž plochách se zajisté nacházely okenní otvory, situované níže než jsou dnes. Velikost i umístění současných dvou okenních otvorů jsou výsledkem pozdějších úprav. Potvrdily to nejen přezdívané segmentové záklenky těchto otvorů, z nichž severní je mírně deformovaný, ale také cihelné dozdívky okenních špalet. Jižní okenní otvor byl po zřízení dvorní přístavby (místnost č. 106) v roce 1864 rozšířen na otvor dveřní. Při dokumentaci v něm byla osazena dřevěná zárubeň s obložkami.

Západní zeď nádvorní světnice je od jihu prolomena širokým prostupem do místnosti č. 103, vstupem do síně č. 101 a malým okénkem v nově přezděném úseku zdi. V horní části zdiva, severně od prostupu, byl odkryt relikt záklenku (srov. s. j. 1041048) a severního ostění někdejšího otvoru či niky (s. j. 1041046). Také přichází v úvahu, že jde o rezidua již zmiňované pekařské pece, která byla zčásti zbudována v popisované světnici na začátku 80. let 19. století. Nacházela se vpravo od někdejšího vstupu do kuchyně. Ve hmotě severního konce západní zdi byly dokumentovány záklenek (při řezu klenbou) starší vstupní šíje vedoucí do chodby č. 005 (s. j. 104920), asi relikt její odbourané jižní zdi (s. j. 104919) a následná cihelná zazdívka šíje (s. j. 104951). Nutno podotknout, že líc západní zdi byl již v minulosti upravován – dozděn, čemuž by odpovídala i pozorovatelná spára v severozápadním rohu světnice, tedy přizdívka (rozšíření západní zdi) přiložená k severní zdi na spáru.

Místnost č. 105

Stísněná prostora vznikla v místě zrušené soutky v první polovině 60. let 19. století. Tehdy se jednalo o zadní část chodby nacházející se za nově zřízeným kvelbem v přední části bývalé soutky. Hned od začátku existence chodby byl na jejím konci umístěn uzavřený záchod. I dnes je tato místnost, završená segmentovou valenou klenbou s pasy, vyhrazena pro hygienické zařízení. Přístupná je z místnosti č. 104 a osvětlená okny ze dvora.

Místnost č. 106 – dvorní přístavba

Obdélná místnost byla přistavěna ze strany dvora k východní obvodové zdi nádvorní světnice č. 104 na spáru, a to také v první polovině 60. let 19. století. V době dokumentace se v plochostropé dvorní přístavbě nacházela prkenná podlaha. Po odstranění omítek bylo pozorováno pouze cihelné, převážně běhounové zdivo. V severní a jižní zdi místnosti č. 106 je umístěn vždy jeden okenní otvor, shora vymezený segmentovým záklenkem. V západní zdi, společné se světnicí č. 104, byl prolomen dveřní otvor ukončený plytkým cihelným záklenkem.

2.04 Rozměry věci

Viz Popis věci a Přílohy.

2.05 Seznam stratigrafických jednotek

AKCE, LOKALITA: DOKUMENTACE ZDÍ V PŘÍZEMÍ DOMU ČP. 38 NA UL. MÍSTECKÉ V PŘÍBOŘE				
DATUM	STR. JEDN.	MÍST. Č.	KONSTRUKCE	POPIS
28.6.2017	101900	101	severní zeď	základové smíšené zdivo, převážně kámen; malta tmavě šedohnědá s menšími kusy nerozmíchaného vápna
28.6.2017	101901	101	severní zeď	cihelné zdivo SZ rohu; zároveň Z pilíř krajní Z niky; malta jemná, světle béžová s kusy nerozmíchaného vápna
28.6.2017	101902	101	severní zeď	porušené zdivo, zaplentované v SZ rohu, v místě bývalého výkladce
28.6.2017	101903	101	severní zeď	cihelné Z ostění Z niky; malta viz 101901
28.6.2017	101904	101	severní zeď	cihelná plenta ve spodní části Z ostění Z niky asi po odstranění parapetu; malta tvrdší, šedobéžová s kousky nerozmíchaného vápna
28.6.2017	101905	101	severní zeď	segmentový zaomítaný záklenek Z niky
28.6.2017	101906	101	severní zeď	zadní strana Z niky tvořená cihelným zdivem provázaným s pilíři, na povrchu cihel zbytky vápenných nátěrů; malta viz 101901
28.6.2017	101907	101	severní zeď	cihelné zdivo ve spodní části zadní strany Z niky, dozděno snad po odstranění parapetu, asi 3 řady cihel ve výšce 54 cm od dokumentovaného soklu; malta viz 101904
28.6.2017	101908	101	severní zeď	cihelné zdivo středového pilíře, na povrchu cihel zbytky vápenných nátěrů; malta viz 101901 a 101906
28.6.2017	101909	101	severní zeď	V cihelné ostění Z niky
28.6.2017	101910	101	severní zeď	V cihelný sloupek navazující v horní části na na V ostění Z niky - 101909, dosedá na něj záklenek Z niky, vedle náběhu klenby
28.6.2017	101911	101	severní zeď	cihelný náběh klenby, založený ve zdivu pilíře - 101908
28.6.2017	101912	101	severní zeď	zaomítaný náběh klenby nad 101911
28.6.2017	101913	101	severní zeď	Z cihelné ostění středové niky
28.6.2017	101914	101	severní zeď	Z cihelný sloupek navazující v horní části na na Z ostění středové niky - 101913, dosedá na něj záklenek středové niky, vedle náběhu klenby
28.6.2017	101915	101	severní zeď	cihelná plenta ve spodní části V ostění Z niky asi po odstranění parapetu
28.6.2017	101916	101	severní zeď	cihelná plenta pod 101915 u V ostění Z niky
28.6.2017	101917	101	severní zeď	cihelná plenta ve spodní části Z ostění středové niky; malta viz 101904
28.6.2017	101918	101	severní zeď	cihelná plenta pod 101918 u Z ostění středové niky; malta viz 101904
28.6.2017	101919	101	severní zeď	cihelný záklenek středové niky, svisle kladené cihly - nastojato; malta viz 101901
28.6.2017	101920	101	severní zeď	cihelný záklenek středové niky, vodorovně kladené cihly - naplocho; malta viz 101901
28.6.2017	101921	101	severní zeď	smíšené, převážně kamenné zdivo nad záklenkem středové niky; malta viz 101901
28.6.2017	101922	101	severní zeď	zadní strana středové niky tvořená cihelným zdivem provázaným s pilíři
28.6.2017	101923	101	severní zeď	cihelné zdivo ve spodní části zadní strany středové niky, dozděno snad po odstranění parapetu, asi 3 řady cihel ve výšce 43 cm od dokumentovaného soklu; malta viz 101904
28.6.2017	101924	101	severní zeď	cihelná plenta; malta viz 101904

28.6.2017	101925	101	severní zeď	cihelný sloupek vedle náběhu klenby, vynášející záklenek středové niky
28.6.2017	101926	101	severní zeď	náběh klenby mezi středovou a V nikou; malta viz 101901
28.6.2017	101927	101	severní zeď	zaomítaný náběh klenby nad 101926
28.6.2017	101928	101	severní zeď	cihelný sloupek vedle náběhu klenby, vynášející záklenek V niky
28.6.2017	101929	101	severní zeď	cihelný záklenek V niky, svisle kladené cihly - nastojato; malta viz 101901
28.6.2017	101930	101	severní zeď	cihelný záklenek V niky, vodorovně kladené cihly - naplocho; malta viz 101901
28.6.2017	101931	101	severní zeď	smíšené zdivo S obvodové zdi; malta viz 101901
28.6.2017	101932	101	severní zeď	dozdívky za použití úlomků cihel, související asi se zrušením staršího schodiště včetně jeho zaklenutí; malta tvrdší, šedobéžová s kousky nerozmíchaného vápna
28.6.2017	101933	101	severní zeď	zadní strana V niky tvořená cihelným zdivem; malta viz 101901
28.6.2017	101934	101	severní zeď	poškozené cihelné zdivo v ploše V niky po odstranění novodobé příčky
28.6.2017	101935	101	severní zeď	V cihelné ostění V niky, na povrchu cihel zbytky vápenných nátěrů, ostění porušeno vložením dřevěného hranolu; malta viz 101901
28.6.2017	101936	101	severní zeď	cihelný sloupek v šířce délky cihly v horní části V ostění V niky; malta viz 101901
28.6.2017	101937	101	severní zeď	cihelný sloupek přiléhající v jeho spodní části na spáru k 101936, vymezující okraj klenby nad schodištěm; malta viz 101901
28.6.2017	101938	101	severní zeď	šikmo ložená cihla záklenku patrně někdejší klenby nástupu na schodiště
29.6.2017	101939	101	jižní zeď	starší cihelný líc Z stěny m. č. 104, v němž byla umístěna nika - záklenek niky ve výšce 126 cm od dokumentované podlahy m. č. 101, relikty omítky s bílými nátěry
29.6.2017	101940	101	jižní zeď	kapsa neznámého původu / poškozené zdivo
29.6.2017	101941	101	jižní zeď	cihelné zdivo tvořící podstatu J zdi, na povrchu cihel zbytky vápenných nátěrů; malta jemná, světle béžová, místy s kusy nerozmíchaného vápna
29.6.2017	101942	101	jižní zeď	V kamenná stojka portálku vymezujícího V niku; stojka druhotně použitá s vnitřním okosením asi ze 2/3, dodatečně přitesána, na povrchu vrstvy světlých nátěrů, následná tenká omítková vrstva a na ní další i barevné nátěry
29.6.2017	101943	101	jižní zeď	Z kamenná stojka portálku vymezujícího V niku; stojka druhotně použitá, opracování a povrchové úpravy viz 101942
29.6.2017	101944	101	jižní zeď	kamenný překlad portálku V niky; překlad asi druhotně použitý s okosenou spodní hranou, na povrchu vrstvy světlých nátěrů a přetažená omítka takto zdůrazněného náběhu klenby nad portálkem
29.6.2017	101945	101	jižní zeď	cihelné dozdívky kolem vloženého kamenného portálku V niky; malta tvrdší, šedobéžová s kusy nerozmíchaného vápna
29.6.2017	101946	101	jižní zeď	cihelná přizdívka v šířce 14 cm navazující na plentu 101947 přiléhající ke staršímu líci Z stěny m. č. 104; malta béžová s četnými kusy nerozmíchaného vápna - viz 104901
29.6.2017	101947	101	jižní zeď	cihelná plenta, na niž navazuje přizdívka 101946, v místě patrně zárubně / veřejí později zrušené dveřní výplně; malta béžová s kusy nerozmíchaného vápna

29.6.2017	101948	101	jižní zeď	cihelná plenta východně od 101941; malta tvrdší, šedobéžová s kousky nerozmíchaného vápna
29.6.2017	101949	101	jižní zeď	otisk cihelného náběhu patrně záklenku staršího vstupu mezi m. č. 101 a 104; malta tvrdší, šedobéžová s kusy nerozmíchaného vápna
29.6.2017	101950	101	jižní zeď	cihelná dozdívka nároží v horní části J zdi v rozsahu asi 6 cihel nad sebou, pod dřevěným překladem současného vstupu; ze strany m. č. 104 navazuje na 1041041
29.6.2017	101951	101	jižní zeď	cihelná přizdívka v soklové části vstupu do m. č. 104, opatřená tvrdou omítkou; na horní část přizdívky navazuje dřevěný trámek 101707
29.6.2017	101952	101	jižní zeď	V cihelné ostění předsazeného vstupu do suterénu, na povrchu cihel zbytky vápenných nátěrů; malta jemná, šedobéžová
29.6.2017	101953	101	jižní zeď	Z cihelné ostění předsazeného vstupu do suterénu, na povrchu cihel zbytky vápenných nátěrů; malta viz 101952
29.6.2017	101954	101	jižní zeď	cihelný záklenek vstupu do suterénu, okosená spodní hrana, ve vrcholu doležení valounkem, svisle kladené cihly - nastojato, na povrchu cihel zbytky vápenných nátěrů; malta světle béžovošedá s ojedinělými kousky nerozmíchaného vápna
29.6.2017	101955	101	jižní zeď	cihelný záklenek vstupu do suterénu, vodorovně kladené cihly - naplocho
29.6.2017	101956	101	jižní zeď	Z cihelné ostění staršího nástupu na schodiště do suterénu, na V straně ostění dochovaná omítka s nátěry; malta velmi světlá, bílobežová s malými kousky nerozmíchaného vápna
29.6.2017	101957	101	jižní zeď	kámen usazený nad 101956, mohl být umístěn v místě části záklenku staršího vstupu do suterénu
29.6.2017	101958	101	jižní zeď	cihelný, zčásti omítaný náběh klenby nad V nikou a vstupem do suterénu; malta světle šedobéžová s kousky nerozmíchaného vápna
29.6.2017	101959	101	jižní zeď	úsek kamenného zdiva nad záklenkem Z niky; malta podobná 101956, nikoliv totožná
29.6.2017	101960	101	jižní zeď	cihelný náběh klenby naproti nástupu na schodiště do m. č. 005
29.6.2017	101961	101	jižní zeď	smíšené, převážně cihelné zdivo mezi 101953 a Z nikou, které patrně tvořilo úsek zdiva mezi dvěma vstupy - do suterénu a do m. č. 103; malta bílobéžová s kousky nerozmíchaného vápna
29.6.2017	101962	101	jižní zeď	Z hrana převážně cihelného zdiva 101961, možná relikt vstupu do m. č. 103, k hraně na spáru přiléhá zdivo parapetu Z niky
29.6.2017	101963	101	jižní zeď	cihelná dozdívka horní části Z ostění a záklenku vstupu do suterénu
29.6.2017	101964	101	jižní zeď	cihelná plenta komína; malta světle šedá s kamenivem frakce až 4 mm
29.6.2017	101965	101	jižní zeď	cihelné zdivo, zbylý úsek, mezi náběhem klenby 101958 a plentou komína 101964
29.6.2017	101966	101	jižní zeď	cihelný záklenek Z niky, vodorovně kladené cihly - naplocho
29.6.2017	101967	101	jižní zeď	cihelný záklenek Z niky, svisle kladené cihly - nastojato; malta světlá, béžovobílá s kousky nerozmíchaného vápna
29.6.2017	101968	101	jižní zeď	horní část V cihelného ostění Z niky; malta viz 101967
29.6.2017	101969	101	jižní zeď	cihelné zdivo mezi Z nikou a kamenným portálem vstupu do m. č. 103, zdivo ve spodní části navazuje na smíšené zdivo parapetu Z niky; malta viz 101967
29.6.2017	101970	101	jižní zeď	horní kapsa ve V ostění Z niky pro vložení dřevěné poličky

29.6.2017	101971	101	jižní zeď	horní kapsa v Z ostění Z niky pro vložení dřevěné poličky
29.6.2017	101972	101	jižní zeď	prostřední kapsa ve V ostění Z niky pro vložení dřevěné poličky
29.6.2017	101973	101	jižní zeď	prostřední kapsa v Z ostění Z niky pro vložení dřevěné poličky
29.6.2017	101974	101	jižní zeď	spodní kapsa ve V ostění Z niky pro vložení dřevěné poličky
29.6.2017	101975	101	jižní zeď	spodní kapsa v Z ostění Z niky pro vložení dřevěné poličky
29.6.2017	101976	101	jižní zeď	otvor ve spodní části plenty komína, snad po odstranění vybíracích dvířek
29.6.2017	101977	101	jižní zeď	zadní strana niky tvořená cihelným zdivem, ve styku se spodní polovinou cihelného zdiva 101961 zbyly relikty jílovité omítky s nátěry
29.6.2017	101978	101	jižní zeď	cihelný parapet Z niky využívající staršího zdiva loženého na odlišnou zdící maltu; malta hnědobéžová s kousky nerozmíchaného vápna
29.6.2017	101979	101	jižní zeď	smíšené zdivo pod cihelným parapetem Z niky mezi 101961 a V stojkou kamenného portálu vstupu do m. č. 103; malta viz 101978
29.6.2017	101980	101	jižní zeď	omítaný náběh klenby nad záklenkem Z niky
29.6.2017	101981	101	jižní zeď	cihelné obezdívky v místě vložení náběhu klenby 101980
29.6.2017	101982	101	jižní zeď	kamenný překlad portálu vstupu do m. č. 103, profilovaný se souvrstvím světlých, převážně bílých nátěrů
29.6.2017	101983	101	jižní zeď	V kamenná stojka portálu vstupu do m. č. 103, profilovaná se souvrstvím bílých a barevných - modrá, růžová, béžová - nátěrů
29.6.2017	101984	101	jižní zeď	Z kamenná stojka portálu vstupu do m. č. 103, profilovaná se souvrstvím bílých i barevných nátěrů
29.6.2017	101985	101	jižní zeď	kamenný práh vstupu do m. č. 103
29.6.2017	101986	101	jižní zeď	Z cihelné ostění Z niky
29.6.2017	101987	101	jižní zeď	cihelné zdivo nad kamenným portálem vstupu do m. č. 103; malta se jeví shodná s 101978
29.6.2017	101988	101	jižní zeď	V hrana otvoru pro kamenný portál vstupu do m. č. 103, tvořená cihelným zdivem
29.6.2017	101989	101	jižní zeď	Z hrana otvoru pro kamenný portál vstupu do m. č. 103, tvořená smíšeným zdivem
29.6.2017	101990	101	jižní zeď	patrně spodní odsekaná úroveň náběhu klenby
29.6.2017	101991	101	jižní zeď	cihelný, zčásti zaomítaný náběh klenby upravený ve spodní části s ohledem na vložení kamenného portálu vstupu, který mohl být osazen současně se zaklenutím (pohledově se uplatňovala pouze profilace portálu); malta béžovošedá s kousky nerozmíchaného vápna
29.6.2017	101992	101	jižní zeď	úsek zdi (pilíř) ze smíšeného zdiva v šířce 61 cm, navazující na Z stojku kamenného portálu vstupu, u zdiva náznak řádkování, Z hranu tvoří převážně cihelné zdivo, úsek zdi předstupuje od 7,5 do 9,5 cm před líc západně přiléhajícího zdiva; malta světle béžová s kusy nerozmíchaného vápna
29.6.2017	101993	101	jižní zeď	cihelná zazdívka po patě náběhu klenby
29.6.2017	101994	101	jižní zeď	Z hrana úseku zdi 101992 ze smíšeného zdiva; malta velmi jemná, světle hnědá
29.6.2017	101995	101	jižní zeď	otvor po vypadlé cihle, tvořící okosený přechod předsazeného úseku zdi 101992; malta viz 101992
29.6.2017	101996	101	jižní zeď	odsekané cihly v šířce 18,5 cm v horní části mezi 101992 a 1011001

29.6.2017	101997	101	jižní zeď	Z úsek zdi ze smíšeného zdiva navazující v dolní polovině na 101992, u zdiva náznak řádkování; malta velmi světle béžová s kusy nerozmíchaného vápna
29.6.2017	101998	101	jižní zeď	dodatečně vytvořené Z ostění ze smíšeného zdiva výklenku po elektroskříni
29.6.2017	101999	101	jižní zeď	upravený cihelný náběh klenby
29.6.2017	1011000	101	jižní zeď	cihelné zdivo provázané ob jednu nebo dvě cihly s 101994 a tvořící V úsek 101997; malta viz 101994
29.6.2017	1011001	101	jižní zeď	dodatečně vytvořené V cihelné ostění výklenku po elektroskříni; malta viz 101997
29.6.2017	1011002	101	jižní zeď	zadní strana výklenku po elektroskříni, tvořená smíšeným zdivem; malta béžovošedá s kousky nerozmíchaného vápna
29.6.2017	1011003	101	schodiště	cihelná zeď schodiště do patra; malta bílobéžová s kusy nerozmíchaného vápna
29.6.2017	1011004	101	schodiště	Z zkosené cihelné ostění vymezující nástup na schodiště do m. č. 005
29.6.2017	1011005	101	schodiště	cihelný segmentový záklenek nástupu na schodiště do m. č. 005, na povrchu cihel zbytky vápenných světlých, převážně bílých nátěrů; malta šedobéžová s kousky nerozmíchaného vápna
29.6.2017	1011006	101	schodiště	Z hrana cihelného náběhu klenby; malta tmavší šedobéžová
29.6.2017	1011007	101	schodiště	cihelné zdivo klenby nad dřevěným překladem 101710; malta béžovošedá s kousky nerozmíchaného vápna
29.6.2017	1011008	101	schodiště	ubourané V cihelné nároží do patra, spodní část zkosená s dřevěnou deskou
13.7.2017	1011009	101	západní zeď	cihelný pilíř; malta béžovošedá s kousky nerozmíchaného vápna
13.7.2017	1011010	101	západní zeď	cihelný náběh klenby; malta světle šedobéžová s kousky nerozmíchaného vápna
13.7.2017	1011011	101	západní zeď	cihelné S ostění hlavního vstupu a zároveň J nároží pilíře 1011009
13.7.2017	1011012	101	západní zeď	v cihle upravovaná spodní část J nároží pilíře 1011009
13.7.2017	1011013	101	západní zeď	úsek cihelného zdiva v horní J části zazdívky v místě někdejšího výkladce se vstupem
13.7.2017	1011014	101	západní zeď	úsek cihelného zdiva v horní S části zazdívky v místě někdejšího výkladce se vstupem
13.7.2017	1011015	101	západní zeď	novodobá zazdívka převážně z dutinových cihel v místě někdejšího výkladce se vstupem
13.7.2017	1011016	101	západní zeď	novodobá zazdívka z dutinových a plných cihel mezi 1011013 a 1011014
13.7.2017	1011017	101	západní zeď	zbytky patrně starší cihelné dozdívky ve spodní části SZ rohu
13.7.2017	1011018	101	západní zeď	zaomítaný úsek zdi nad dřevěným překladem 101709 hlavního vstupu
13.7.2017	1011019	101	západní zeď	zaomítaný úsek zdi nad dřevěným překladem 101708 otvoru po někdejším výkladci se vstupem
13.7.2017	1011020	101	západní zeď	relikt cihelného záklenku staršího hlavního vstupu
29.6.2017	1011021	101	jižní zeď	cihelná vyzdívka tvořící parapet V niky; malta tmavě šedobéžová s kusy nerozmíchaného vápna
29.6.2017	1011022	101	jižní zeď	zadní strana V niky tvořená cihelným zdivem, na bocích zdiva zabíhající omítka s nátěry; malta velmi světle šedobéžová s kousky nerozmíchaného vápna
29.6.2017	1011023	101	jižní zeď	seseknutý náběh paty klenby
29.6.2017	101700	101	jižní zeď	dřevěný trámek o průměru 14 cm ve V cihelném ostění vstupu do suterénu
29.6.2017	101701	101	jižní zeď	dřevěný překlad o délce 114 cm a výšce 11 cm mezi cihelným záklenkem vstupu do suterénu a patou náběhu klenby 101958
29.6.2017	101702	101	jižní zeď	ne dřevo, ale kámen pro vypodložení cihelného záklenku vstupu do suterénu

29.6.2017	101703	101	jižní zeď	deska překladu za 101704 a 101705, V konec desky je ve stejné rovině jako líc 101939
29.6.2017	101704	101	jižní zeď	dvojice desek 101704 a 101705 nad sebou, vymezující překlad současného vstupu (118 x 231 cm) do m. č. 104, výška obou desek je 14 cm
29.6.2017	101705	101	jižní zeď	viz 101704
29.6.2017	101706	101	jižní zeď	fragment dřevěné poličky uprostřed Z niky
29.6.2017	101707	101	jižní zeď	dřevěný trámek o délce 44 cm a výšce 7,5 cm - viz 101951
13.7.2017	101708	101	západní zeď	dřevěný, zčásti zaomítaný překlad otvoru po někdejším výkladci se vstupem
13.7.2017	101709	101	západní zeď	dřevěný, zčásti zaomítaný překlad současného hlavního vstupu
29.6.2017	101710	101	schodiště	dřevěný překlad s fragmenty kůry nad cihelným záklenkem nástupu na schodiště do m. č. 005
2.6.2017	103900	103	severní zeď	mezitrakrová zeď tvořená smíšeným zdivem; malta šedobílá s kusy nerozmíchaného vápna
2.6.2017	103901	103	severní zeď	V cihelné ostění vstupu do m. č. 101, cihly o rozměrech 26,5 x 14 x 7 cm; malta viz 103900
2.6.2017	103902	103	severní zeď	Z cihelné ostění vstupu do m. č. 101, cihly o rozměrech 28 x 14 x 7 cm; malta viz 103900
2.6.2017	103903	103	severní zeď	horní úsek V cihelného ostění vstupu do m. č. 101 ve výšce 2 cihel, přezděno v souvislosti se stržením starší klenby v m. č. 103; malta jemná, tmavě šedá
2.6.2017	103904	103	severní zeď	horní úsek Z cihelného ostění vstupu do m. č. 101 ve výšce 2 cihel, přezděno v souvislosti se stržením starší klenby v m. č. 103; malta viz 103903
2.6.2017	103905	103	severní zeď	cihelný segmentový záklenek (v délce 24 cihel včetně klenáku) vstupu do m. č. 101, i záklenek přezděn v souvislosti se stržením starší klenby v m. č. 103; malta viz 103903
2.6.2017	103906	103	severní zeď	horní část mezitraktové zdi tvořená cihelným zdivem, byla přezděna v souvislosti se stržením starší klenby v m. č. 103; malta viz 103903
2.6.2017	103907	103	severní zeď	cihelná plenta mezi 103906 a 103918, v místě ubouraného vynášecího klenebního pasu a zároveň horního úseku příčky mezi někdejším kvelbem a černou kuchyní; malta viz 103903
2.6.2017	103908	103	severní zeď	cihelná novodobá plenta v místě bývalého průrazu mezi m. č. 103 a 101, cihly o rozměrech 29 x 14 x 7 cm); malta písčitá, žlutobéžová
2.6.2017	103909	103	severní zeď	úsek dřívějšího líce Z průčelí domu tvořený převážně kamenným zdivem, jen nahodile cihly; malta viz 103900
2.6.2017	103910	103	severní zeď	relikt (o rozměrech 36 x 36 x 25 cm) S ostění vstupu z ulice do někdejšího kvelbu; malta viz 103900
2.6.2017	103911	103	severní zeď	cihelná plenta v horním Z rohu po mladším průrazu do m. č. 101 (viz 103908)
2.6.2017	103912	103	severní zeď	ubouraný, převážně cihelný úsek zdi/navazující příčky mezi někdejším kvelbem a černou kuchyní; malta viz 103900
2.6.2017	103913	103	severní zeď	Z kapsa o rozměrech cca 13,5 x 10 cm pro uložení dřevěného prvku kruhového průřezu o průměru 9 cm
2.6.2017	103914	103	severní zeď	V kapsa o rozměrech cca 12,5 x 12 cm pro uložení dřevěného prvku kruhového průřezu o průměru 9 cm
2.6.2017	103915	103	severní zeď	relikt cihelného vynášecího klenebního pasu v místě příčky mezi někdejším kvelbem a černou kuchyní
2.6.2017	103916	103	severní zeď	úsek cihelného zdiva pod cihelnou plentou 103918; malta viz 103900

2.6.2017	103917	103	severní zeď	relikt tvořený kamenným/smíšeným zdivem odstraněné příčky mezi někdejším kvelbem a černou kuchyní; malta viz 103900
2.6.2017	103918	103	severní zeď	cihelná plenta po odstranění příčky mezi někdejším kvelbem a černou kuchyní; malta viz 103903
2.6.2017	103919	103	severní zeď	omítaný úsek reliktu příčky 103917 ze strany někdejší kuchyně; omítka se souvrstvím bílých a šedých nátěrů
2.6.2017	103920	103	severní zeď	cihelná rubová strana klenby schodiště do suterénu (nástup na schodiště z m. č. 101)
2.6.2017	103921	103	severní zeď	cihelný půlkruhový záklenek Z topenišťové niky; malta viz 103900
2.6.2017	103922	103	severní zeď	Z ostění Z topenišťové niky; malta viz 103900
2.6.2017	103923	103	severní zeď	V ostění Z topenišťové niky; malta viz 103900
2.6.2017	103924	103	severní zeď	cihelná zazdívka Z topenišťové niky; malta viz 103903
2.6.2017	103925	103	severní zeď	cihelná plenta/vysprávka v místě odstraněné části půlkruhového záklenku 103921 Z topenišťové niky; viz malta 103903
2.6.2017	103926	103	severní zeď	ubouraná cihelná zeď jádra dymníku/dymníkového komína; malta viz 103900
2.6.2017	103927	103	severní zeď	cihelný úsek zdiva pod cihelným segmentovým pasem 103928, některé cihly použité patrně ze starších/rozebraných konstrukcí (stopy po zplodinách hoření); malta viz 103903
2.6.2017	103928	103	severní zeď	cihelný zdeformovaný segmentový pas v celé délce někdejší černé kuchyně od odstraněné příčky ke vstupu do m. č. 104, pas vyzděn až po odstranění klenby, příčky; malta viz 103903
2.6.2017	103929	103	severní zeď	cihelný úsek zdi (pilíř) mezi dvěma topeništi, která nemusela fungovat soubežně
2.6.2017	103930	103	severní zeď	cihelný náběh klenebního pasu vynášejícího patrně oba dymníky v prostoru někdejší černé kuchyně
2.6.2017	103931	103	severní zeď	cihelný úsek zdi v rozsahu 5 cihel nad sebou mezi dvěma topeništi; malta viz 103900
2.6.2017	103932	103	severní zeď	cihelná plenta po ubourání vynášecího klenebního pasu 103930
2.6.2017	103933	103	severní zeď	Z cihelné ostění V topenišťové niky
2.6.2017	103934	103	severní zeď	cihelný záklenek V topenišťové niky, dva úseky mezi plentou 103937
2.6.2017	103935	103	severní zeď	relikt cihelného klenebního pasu v SV rohu někdejší černé kuchyně, původně snad součást V topenišťové niky
2.6.2017	103936	103	severní zeď	cihelná zazdívka V topenišťové niky; malta šedobéžová s kousky nerozmíchaného vápna
2.6.2017	103937	103	severní zeď	převážně cihelná plenta/vysprávka (místy použit kámen) v místě odstraněné části záklenku 103934 V topenišťové niky a v ploše těsně nad ní
2.6.2017	103938	103	severní zeď	cihelný přízední pilíř v SV rohu někdejší černé kuchyně, tvořící S ostění současného vstupu do m. č. 104
2.6.2017	103939	103	severní zeď	relikt cihelné ubourané klenby v prostoru někdejšího kvelbu nad úsekem zdi ze smíšeného zdiva 103900, cihly vypálené do tvrda se sklovitým povrchem
2.6.2017	103940	103	severní zeď	cihelný úsek zdi přizděný ze Z k upravovanému průčelí, souvisí se zrušením staršího vstupu (viz relikt 103910) do někdejšího kvelbu a s vybudováním současného širšího otvoru (vjezdu)
2.6.2017	103941	103	severní zeď	odhalený úsek základového zdiva pod cihelným rubem klenby schodiště do suterénu
16.6.2017	104900	104	severní zeď	základové smíšené zdivo, převážně kámen; malta šedá s kusy nerozmíchaného vápna
16.6.2017	104901	104	severní zeď	cihelná obvodová zeď; malta béžová s četnými kusy nerozmíchaného vápna

16.6.2017	104902	104	severní zeď	Z cihelný pilíř slepé arkatury - Z sdružené niky, pilíř mírně porušen s. j. 104918; malta viz 104901
16.6.2017	104903	104	severní zeď	středový cihelný pilíř slepé arkatury - mezi sdruženými nikami; malta viz 104901
16.6.2017	104904	104	severní zeď	V cihelný pilíř slepé arkatury - V sdružené niky; malta viz 104901
16.6.2017	104905	104	severní zeď	kamenná konzola Z sdružené niky, z větší části zakrytá cihelnou zazdívkou
16.6.2017	104906	104	severní zeď	kamenná konzola V sdružené niky, na konzole dochované 5 mm mocné souvrství bílých nátěrů
16.6.2017	104907	104	severní zeď	cihelný půlkruhový záklenek slepé arkatury, 1. od Z; malta viz 104901
16.6.2017	104908	104	severní zeď	cihelný půlkruhový záklenek slepé arkatury, 2. od Z; malta viz 104901
16.6.2017	104909	104	severní zeď	cihelný půlkruhový záklenek slepé arkatury, 3. od Z; malta viz 104901
16.6.2017	104910	104	severní zeď	cihelný půlkruhový záklenek slepé arkatury, 4. od Z, záklenek ve V úseku porušený; malta viz 104901
16.6.2017	104911	104	severní zeď	2 vodorovně kladené cihly 3. záklenku od Z slepé arkatury; malta viz 104901
16.6.2017	104912	104	severní zeď	vodorovně kladené cihly 4. záklenku od Z slepé arkatury; malta viz 104901
16.6.2017	104913	104	severní zeď	starší cihelný parapet Z sdružené niky slepé arkatury
16.6.2017	104914	104	severní zeď	starší, převážně cihelný parapet V sdružené niky slepé arkatury
16.6.2017	104915	104	severní zeď	cihelná zazdívka spodní části Z sdružené niky, která vymezila její novější zvýšený parapet, na horní řadě cihel dochované souvrství bílých nátěrů; malta tvrdší, světle šedobéžová
16.6.2017	104916	104	severní zeď	cihelná zazdívka spodní části V sdružené niky, která vymezila její novější zvýšený parapet, na horní řadě cihel dochované souvrství bílých nátěrů; malta viz 104915
16.6.2017	104917	104	severní zeď	úsek cihelného zdiva ve spodní části SZ rohu, vymezující S stěnu starší vstupní šíje do úzké chodbičky - m. č. 005 - vedoucí do dvora, na povrchu fragmenty omítky se souvrstvím bílých nátěrů, omítka se jeví shodná se zdící maltou; malta viz 104901
16.6.2017	104918	104	severní zeď	otisk po zavázání klenby starší vstupní šíje do úzké chodbičky - m. č. 005 - vedoucí do dvora
16.6.2017	104919	104	západní zeď	dochovaný úsek cihelného zdiva - relikt odbourané J zdi starší vstupní šíje do m. č. 005, malta viz 104901
16.6.2017	104920	104	západní zeď	cihelný segmentový záklenek starší vstupní šíje do m. č. 005; malta viz 104901
16.6.2017	104921	104	západní zeď	cihelné zdivo nad záklenkem 104920 starší vstupní šíje do m. č. 005 a v horní části pod trámovým záklopovým stropem; malta viz 104901; Z zeď přiložena na spáru k S obvodové zdi
16.6.2017	104922	104	západní zeď	podlouhlá kapsa, nelze vyloučit, že vznikla statickými poruchami a vymezuje tudíž dilatační spáry
16.6.2017	104923	104	západní zeď	cihelné zdivo vyplňující 104922; malta patrně viz 104901
16.6.2017	104924	104	západní zeď	J hrana zřejmě praskliny ve zdivu, uvnitř praskliny stopy po zplodinách hoření - očazení
16.6.2017	104925	104	západní zeď	S hrana zřejmě praskliny ve zdivu, uvnitř praskliny stopy po zplodinách hoření - očazení
16.6.2017	104926	104	severní zeď	úzký úsek upravovaného cihelného zdiva pod V částí stropu, mezi porušenou řadou cihel 104901; úprava může souviset s uložením stávajících stropnic, které mohly nahradit starší stropnice v nižší pozici
16.6.2017	104927	104	severní zeď	vypadnutá část cihelné plenty 104928
16.6.2017	104928	104	severní zeď	cihelná plenta nad 104926
16.6.2017	104929	104	severní zeď	kapsa pro uložení 1. stropnice od Z
16.6.2017	104930	104	severní zeď	cihelná dozdívka kolem kapsy 104929; malta cementová

16.6.2017	104931	104	severní zeď	kapsa pro uložení 2. stropnice od Z
16.6.2017	104932	104	severní zeď	cihelná dozdívka kolem kapsy 104931; malta cementová
16.6.2017	104933	104	severní zeď	kapsa pro uložení 3. stropnice od Z
16.6.2017	104934	104	severní zeď	cihelná dozdívka kolem kapsy 104933; malta cementová
16.6.2017	104935	104	severní zeď	kapsa pro uložení 4. stropnice od Z
16.6.2017	104936	104	severní zeď	cihelná dozdívka kolem kapsy 104935; malta cementová
16.6.2017	104937	104	severní zeď	kapsa pro uložení 5. stropnice od Z
16.6.2017	104938	104	severní zeď	cihelná dozdívka kolem kapsy 104937; malta cementová
16.6.2017	104939	104	severní zeď	kapsa pro uložení 6. stropnice od Z
16.6.2017	104940	104	severní zeď	cihelná dozdívka kolem kapsy 104939; malta cementová
16.6.2017	104941	104	severní zeď	kapsa pro uložení 7. stropnice od Z
16.6.2017	104942	104	severní zeď	cihelná dozdívka kolem kapsy 104941; malta cementová
16.6.2017	104943	104	severní zeď	kapsa pro uložení 8. stropnice od Z
16.6.2017	104944	104	severní zeď	cihelná dozdívka kolem kapsy 104943; malta cementová
16.6.2017	104945	104	severní zeď	kapsa pro uložení 9. stropnice od Z
16.6.2017	104946	104	severní zeď	cihelná dozdívka kolem kapsy 104945; malta cementová
16.6.2017	104947	104	severní zeď	cihelná zazdívka V sdružené niky (hloubka niky 32 cm) slepé arkatury, ve V spáře patrná omítka se souvrstvím bílých nátěrů; malta jemná, bílošedá
16.6.2017	104948	104	severní zeď	cihelná zazdívka V části Z sdružené niky slepé arkatury; malta viz 104947
16.6.2017	104949	104	severní zeď	cihelná zazdívka Z části Z sdružené niky slepé arkatury, na povrchu cihel zbytky vápenných nátěrů; malta tmavší, béžovošedá s kamenivem frakce až 0,5 cm
16.6.2017	104950	104	severní zeď	fragment cihelného záklenku patrně odkládací/osvětlovací niky starší vstupní šíje do m. č. 005; malta viz 104900
16.6.2017	104951	104	západní zeď	cihelná zazdívka pod záklenkem 104920 starší vstupní šíje do m. č. 005; dva cihelné segmentové záklenky nad sebou, proložené dvěma řadami cihel, převážně běhounů, vylehčující klenbu stávající vstupní šíje do m. č. 005; malta viz 104949
16.6.2017	104952	104	západní zeď	rub krátkého úseku cihelné klenby stávajícího schodiště/vstupní šíje (nástup z m. č. 101) do m. č. 005
16.6.2017	104953	104	západní zeď	rub cihelné segmentové klenby m. č. 005 - chodbička vedoucí do dvora, rub opatřený cementovou mazaninou/stěrkou
16.6.2017	104954	104	západní zeď	horní část zídky vymezující na jihu m. č. 005, pohledová část zídky je z jihu omítaná s 6 mm mocným souvrstvím bílých nátěrů; zídka, stejně jako rub klenby vystupuje nad dokumentovanou úroveň podlahy nádvorní světnice
16.6.2017	104955	104	východní zeď	rub rozšířeného cihelného segmentového záklenku nad vstupem z m. č. 005 do dvora
17.6.2017	104956	104	východní zeď	základové smíšené zdivo, převážně kámen; malta světle hnědá s kusy nerozmíchaného vápna
17.6.2017	104957	104	východní zeď	cihelná obvodová zeď; malta béžovošedá s kousky nerozmíchaného vápna
17.6.2017	104958	104	východní zeď	cihelný pilíř u SV rohu, na povrchu cihel zbytky vápenných nátěrů; malta viz asi 104957
17.6.2017	104959	104	východní zeď	cihelný pilíř mezi okny, na povrchu cihel zbytky vápenných nátěrů; malta viz 104958

17.6.2017	104960	104	východní zeď	cihelný pilíř mezi J oknem a vstupem do m. č. 106, na povrchu cihel zbytky vápenných nátěrů; malta viz 104958
17.6.2017	104961	104	východní zeď	relikt cihelného pilíře u JV rohu, na povrchu cihel zbytky vápenných nátěrů; malta viz 104958
17.6.2017	104962	104	východní zeď	relikt cihelného záklenku někdejší slepé arkatury mezi pilíři 104958 a 104959; malta viz 104958
17.6.2017	104963	104	východní zeď	relikt cihelného záklenku někdejší slepé arkatury mezi pilíři 104959 a 104960; malta viz 104958
17.6.2017	104964	104	východní zeď	relikt cihelného záklenku někdejší slepé arkatury mezi pilíři 104960 a 104961; malta viz 104958
17.6.2017	104965	104	východní zeď	převážně cihelná zazdívka S části S pole někdejší slepé arkatury, která porušila její záklenek; malta bílošedá, ojediněle kamenivo frakce 1 až 2 cm
17.6.2017	104966	104	východní zeď	cihelná zazdívka J části S pole někdejší slepé arkatury; malta viz 104965
17.6.2017	104967	104	východní zeď	zazdívka ze smíšeného zdiva S části středového pole někdejší slepé arkatury; malta viz 104965
17.6.2017	104968	104	východní zeď	zazdívka ze smíšeného zdiva J části středového pole někdejší slepé arkatury, zazdívka přiléhá k pilíři 104960 na spáru; malta viz 104965
17.6.2017	104969	104	východní zeď	cihelná zazdívka S části J pole někdejší slepé arkatury; malta viz 104965
17.6.2017	104970	104	východní zeď	cihelná zazdívka J části J pole někdejší slepé arkatury, která z větší části nahradila pilíř 104961, zazdívka přiléhá k J zdi na spáru; malta viz 104965
17.6.2017	104971	104	východní zeď	S špaleta S okna, vymezená zazdívkou 104965
17.6.2017	104972	104	východní zeď	J špaleta S okna, tvořená dodatečnou cihelnou dozdívkou zúžující okenní otvor a upravující vnější hranu špalety; malta šedá s kamenivem frakce až 0,5 cm a s kousky nerozmíchaného vápna
17.6.2017	104973	104	východní zeď	cihelný segmentový záklenek S okna; malta viz 104965
17.6.2017	104974	104	východní zeď	cihelná dozdívka pod záklenkem 104973 a podél vnitřní hrany špalety S okna; malta viz 104972
17.6.2017	104975	104	východní zeď	cihelná zazdívka parapetu S okna; malta viz 104972
17.6.2017	104976	104	východní zeď	S špaleta J okna, upravovaná cihelnou dozdívkou v horní a spodní části; malta viz 104972
17.6.2017	104977	104	východní zeď	J špaleta J okna, upravovaná cihelnou dozdívkou v horní části; malta viz 104972
17.6.2017	104978	104	východní zeď	cihelný segmentový záklenek J okna; malta viz 104972
17.6.2017	104979	104	východní zeď	cihelná dozdívka pod záklenkem 104978 J okna; malta viz 104972
17.6.2017	104980	104	východní zeď	cihelná dozdívka J špalety J okna, upravující ve spodní části vnější hranu špalety; malta tmavě šedá
17.6.2017	104981	104	východní zeď	cihelná zazdívka parapetu J okna; malta viz 104980
17.6.2017	104982	104	východní zeď	cihelný sokl parapetu J okna
17.6.2017	104983	104	východní zeď	cihelná dozdívka upravující ve spodní části hranu S ostění vstupu do m. č. 106; malta šedá
17.6.2017	104984	104	východní zeď	cihelná dozdívka upravující hranu J ostění vstupu do m. č. 106; malta viz 104983
17.6.2017	104985	104	východní zeď	cihelný segmentový záklenek vstupu do m. č. 106; malta viz 104965
17.6.2017	104986	104	východní zeď	cihelná dozdívka pod záklenkem 104985; malta viz 104983
17.6.2017	104987	104	východní zeď	otvor pro kouřovod; malta hliněná/jílovitá

17.6.2017	104988	104	východní zeď	dozdívky ze smíšeného zdiva (velké kameny, malé kousky/úlomky cihel) nad záklenky oken a vstupu do m. č. 106; malta béžová s kousky nerozmíchaného vápna
17.6.2017	104989	104	východní zeď	cihelná zazdívka mezi 104957 a 104991; malta světle šedá
17.6.2017	104990	104	východní zeď	kapsa pro uložení S dřevěného trámu/průvlaku pod trámovým záklopovým stropem
17.6.2017	104991	104	východní zeď	cihelná dozdívka kolem kapsy 104990; malta cementová
17.6.2017	104992	104	východní zeď	kapsa pro uložení J dřevěného trámu/průvlaku pod trámovým záklopovým stropem
17.6.2017	104993	104	východní zeď	cihelná dozdívka kolem kapsy 104992; malta cementová
19.6.2017	104994	104	jižní zeď	základové smíšené zdivo; malta světle béžová s kusy nerozmíchaného vápna
19.6.2017	104995	104	jižní zeď	cihelná, kdysi obvodová zeď; malta šedobéžová s kousky nerozmíchaného vápna
19.6.2017	104996	104	jižní zeď	cihelný pilíř u JV rohu, na povrchu cihel zbytky vápenných světlých, převážně bílých nátěrů; malta viz 104995
19.6.2017	104997	104	jižní zeď	cihelný pilíř V od vstupu do m. č. 105, na Z straně pilíře dochovaná omítka s 5 mm mocným souvrstvím bílých nátěrů, omítka se jeví shodná se zdící maltou; malta viz 104995
19.6.2017	104998	104	jižní zeď	cihelný segmentový záklenek slepé arkatury, 1. od V, svisle kladené cihly - nastojato; malta viz 104995
19.6.2017	104999	104	jižní zeď	cihelný segmentový záklenek slepé arkatury, 1. od V, vodorovně kladené cihly - naplocho; malta viz 104995
19.6.2017	1041000	104	jižní zeď	cihelný široký segmentový záklenek slepé arkatury, 2. od V, záklenek upravován (ve středu použita jiná malta než u krajních úseků), nahradil 2 kratší segmentové záklenky, každý původně patřící k jiné sdružené nice
19.6.2017	1041001	104	jižní zeď	cihelný segmentový záklenek slepé arkatury, 3. od V, svisle kladené cihly - nastojato; malta viz 104995
19.6.2017	1041002	104	jižní zeď	cihelný segmentový záklenek slepé arkatury, 3. od V, vodorovně kladené cihly - naplocho; malta viz 104995
19.6.2017	1041003	104	jižní zeď	cihelný segmentový záklenek slepé arkatury, 4. od V, svisle kladené cihly - nastojato, na povrchu cihel místy zbytky vápenných nátěrů, na spodní straně cihel dochovaná omítka s nátěry; malta viz 104995
19.6.2017	1041004	104	jižní zeď	cihelný segmentový záklenek slepé arkatury, 4. od V, vodorovně kladené cihly - naplocho; malta viz 104995
19.6.2017	1041005	104	jižní zeď	kamenná V konzola slepé arkatury, na konzole dochované bílé nátěry, na které navazuje omítka s dalším souvrstvím bílých nátěrů
19.6.2017	1041006	104	jižní zeď	kamenná Z konzola slepé arkatury, na konzole dochované bílé nátěry, na které navazuje omítka s dalším souvrstvím bílých nátěrů
19.6.2017	1041007	104	jižní zeď	cihelná zazdívka atypicky sdružené niky slepé arkatury (původně 2 sdružené niky); malta hrubší, bílošedá, místy s kamenivem frakce 1,5 cm
19.6.2017	1041008	104	jižní zeď	cihelná zazdívka Z samostatné niky slepé arkatury, zároveň tvořící V ostění dodatečně proraženého vstupu do m. č. 105, nika byla hluboká 32 cm; malta viz 1041007
19.6.2017	1041009	104	jižní zeď	cihelný úsek zdiva mezi vstupem do m. č. 105 a komínem 1041010, zároveň tvořící Z ostění dodatečně proraženého vstupu do m. č. 105, zdivo přiléhá ke komínu na spáru, nad tímto úsekem cihelná plenta 1041016; malta viz 1041007

19.6.2017	1041010	104	jižní zeď	cihelné zdivo již tahového komína, v horní části otvor pro napojení kouřovodu; malta uprostřed a ve spodní části písková s kamenivem frakce až 1 cm, v horní části malta béžovošedá
19.6.2017	1041011	104	jižní zeď	cihelné plenty na S straně komína, druhotně použité cihly; malta šedá s kamenivem frakce až 1,5 cm, ve spodní části pak mladší malta béžová/jílovitá
19.6.2017	1041012	104	jižní zeď	spodní vymetací otvor komína, upravovaný, dříve zajištěný kovovými dvířky
19.6.2017	1041013	104	jižní zeď	V ostění vstupu do m. č. 105
19.6.2017	1041014	104	jižní zeď	Z ostění vstupu do m. č. 105
19.6.2017	1041015	104	jižní zeď	cihelná zazdívka po záklenkem 1041003 samostatné niky slepé arkatury, nad zárubní vstupu do m. č. 105; malta světle šedá s kamenivem frakce až 4 mm
19.6.2017	1041016	104	jižní zeď	cihelné plenty nad záklenkem 104998 slepé arkatury u JV rohu a nad zdivem 1041009 u JZ rohu; malty světle béžová s kousky nerozmíchaného vápna a béžovošedá
19.6.2017	1041017	104	jižní zeď	kapsa pro uložení 1. stropnice od V
19.6.2017	1041018	104	jižní zeď	cihelná dozdívka kolem kapsy 1041017; malta cementová
19.6.2017	1041019	104	jižní zeď	kapsa pro uložení 2. stropnice od V
19.6.2017	1041020	104	jižní zeď	cihelná dozdívka kolem kapsy 1041019; malta cementová
19.6.2017	1041021	104	jižní zeď	kapsa pro uložení 3. stropnice od V
19.6.2017	1041022	104	jižní zeď	cihelná dozdívka kolem kapsy 1041021; malta cementová
19.6.2017	1041023	104	jižní zeď	kapsa pro uložení 4. stropnice od V
19.6.2017	1041024	104	jižní zeď	cihelná dozdívka kolem kapsy 1041023; malta cementová
19.6.2017	1041025	104	jižní zeď	kapsa pro uložení 5. stropnice od V
19.6.2017	1041026	104	jižní zeď	cihelná dozdívka kolem kapsy 1041025; malta cementová
19.6.2017	1041027	104	jižní zeď	kapsa pro uložení 6. stropnice od V
19.6.2017	1041028	104	jižní zeď	cihelná dozdívka kolem kapsy 1041027; malta cementová
19.6.2017	1041029	104	jižní zeď	kapsa pro uložení 7. stropnice od V
19.6.2017	1041030	104	jižní zeď	cihelná dozdívka kolem kapsy 1041029; malta cementová
19.6.2017	1041031	104	jižní zeď	kapsa pro uložení 8. stropnice od V
19.6.2017	1041032	104	jižní zeď	cihelná dozdívka kolem kapsy 1041031; malta cementová
19.6.2017	1041033	104	jižní zeď	kapsa pro uložení 9. stropnice od V
19.6.2017	1041034	104	jižní zeď	cihelná dozdívka kolem kapsy 1041033; malta cementová
21.6.2017	1041035	104	západní zeď	cihelná dozdívka S od vstupu do m. č. 101, která v rámci stavebních úprav nahradila poškozený úsek staršího zdiva; malta cementová
21.6.2017	1041036	104	západní zeď	S špaleta obnoveného okénka v cihelné dozdívce 1041035
21.6.2017	1041037	104	západní zeď	J špaleta obnoveného okénka v cihelné dozdívce 1041035
21.6.2017	1041038	104	západní zeď	překlad obnoveného okénka, sestávající z "L" železných profilů a cihel
21.6.2017	1041039	104	západní zeď	S ostění vstupu do m. č. 101, vymezené cihelnou dozdívkou 1041035

21.6.2017	1041040	104	západní zeď	J ostění vstupu do m. č. 101, vymezené starším cihelným zdivem 1041045; malta viz 104921
21.6.2017	1041041	104	západní zeď	cihelný úsek tvořený 6 cihlami na výšku pod překladem 1041042, upravující horní část J ostění vstupu do m. č. 101; malta šedá s kamenivem frakce až 3 mm, místy s kousky nerozmíchaného vápna
21.6.2017	1041042	104	západní zeď	dřevěný překlad vstupu do m. č. 101 (materiál určen později, nezvolena s. j. pro dřevo)
21.6.2017	1041043	104	západní zeď	cihelná dozdívka nad překladem 1041042; malta viz 1041041
21.6.2017	1041044	104	západní zeď	cihelné dozdívky/vysprávky po vedení trubek; malta tvrdá, bílobéžová
21.6.2017	1041045	104	západní zeď	cihelné zdivo vymezující zároveň J ostění 1041040 vstupu do m. č. 101; malta viz 104921
21.6.2017	1041046	104	západní zeď	cihelný úsek horní části S ostění někdejšího vstupu či niky, na vnitřní straně dochovaná omítka s nátěry: bílý, světle modrý, béžový (omítka se jeví shodná se zdící maltou); malta béžovobílá s kusy nerozmíchaného vápna
21.6.2017	1041047	104	západní zeď	fragment 1 cihly, buď zazdívka po starší situaci nebo část někdejšího záklenku vstupu či niky
21.6.2017	1041048	104	západní zeď	relikt 2 cihel náležejících dříve patrně někdejšímu záklenku vstupu či niky
21.6.2017	1041049	104	západní zeď	druhotně použitý kámen pod překladem 1041054, na spodní straně kamene dochované souvrství bílých nátěrů
21.6.2017	1041050	104	západní zeď	cihelná dozdívka/pilíř přiložená na spáru k cihelnému zdivu 1041045, hrana dozdívky zároveň tvoří S ostění širokého prostupu do m. č. 103; malta béžovošedá s kamenivem frakce až 8 mm a s kousky nerozmíchaného vápna
21.6.2017	1041051	104	západní zeď	S ostění širokého prostupu do m. č. 103
21.6.2017	1041052	104	západní zeď	J ostění širokého prostupu do m. č. 103, vymezené cihelným zdivem 1041009 a 1041053
21.6.2017	1041053	104	západní zeď	cihelné zdivo - viz 1041009 vymezující J ostění širokého prostupu do m. č. 103
21.6.2017	1041054	104	západní zeď	překlad širokého prostupu do m. č. 103, sestávající z železných, omítaných a líčených "I" profilů
21.6.2017	1041055	104	západní zeď	cihelná plenta vyplňující železné "I" profily překladu 1041054
21.6.2017	1041056	104	západní zeď	cihelná dozdívka/plenta nad cihelnou plentou 1041055, nad cihelným zdivem 1041053 a mezi 1041048 a 1041049; malta o odstín tmavší než 1041050
21.6.2017	1041057	104	západní zeď	otvor pro napojení kouřovodu v JZ rohu
21.6.2017	1041058	104	západní zeď	cihelná dozdívka kolem kouřovodu
21.6.2017	1041059	104	západní zeď	kapsa pro uložení J dřevěného trámu/průvlaku pod trámovým záklopovým stropem
21.6.2017	1041060	104	západní zeď	cihelná dozdívka kolem kapsy 1041059; malta podobná jako u 1041041 a 1041043
21.6.2017	1041061	104	západní zeď	kapsa pro uložení S dřevěného trámu/průvlaku pod trámovým záklopovým stropem
21.6.2017	1041062	104	západní zeď	cihelná dozdívka kolem kapsy 1041061; malta podobná jako u 1041041 a 1041043

3. Interpretace poznatků

Na základě archivního a terénního průzkumu se můžeme pokusit o stručný nástin stavebněhistorického vývoje měšťanského domu čp. 38 v Příboře, a to s důrazem na změny zachycené v přízemí objektu.

I. fáze: 2. pol. 16. stol. až 2. třet. 17. stol.

Pro uváděné období prozatím předpokládáme, že zděný podsklepený patrový dům neprošel stavebními změnami, které by razantně zasáhly do jeho vlastní hmoty či vnitřního uspořádání. Snad to bylo dáno i tím, že majitelé domu nezastávali tak významné postavení v rámci městské obce, nejednalo se o purkmistry (později primátory), kteří většinou vlastnili měšťanské domy přímo na náměstí. Musíme zde však upozornit na důležitou skutečnost, že operativnímu průzkumu nebyl podroben suterén domu, kde lze zajisté očekávat více stavebních fází. U sklepní místnosti č. 004 v jihozápadní části suterénu, završené valenou kamennou klenbou s dochovanými otisky po bednění, lze snad uvažovat i o jejím pozdně středověkém původu.

Dům byl zřejmě již od konce 16. století veden jako šenkovní. Z ulice se vstupovalo do prostorné síně zaklenuté valenou klenbou s trojbokými nestyčnými výsečemi a úseky klenby valené, jež můžeme vročit do období renesance či raného baroka. V prostoru síně, v mezitraktové zdi, byl umístěn nástup do suterénu, přičemž vstupní šíje byla patrně strmější než dnes. Ze síně se dále vcházelo západním kamenným portálem do kvelbu (klenutá prostora) a východním omítaným portálem do černé kuchyně. Klenební systém těchto dvou místností byl odstraněn na konci 19. století. Renesanční dispozici v přízemí uzavírala velká nádvorní světnice s trámovým záklopovým stropem. Obvodové zdi světnice, převážně z cihelného zdiva, byly členěny nikami slepé arkatury. Pod nádvorní světnicí, v severní části, vedla chodbička do dvora.

V přední části prvního patra se zřejmě nacházely dvě obytné místnosti, případně jedna větší. Střed dispozice zaujímala v zásadě podesta schodiště (předsíň) a klenutá komora, možná kuchyně. Zadní část patra byla opět vyhrazena pro velkou světnici.

II. fáze: 2. třet. 17. stol. až 1820

Nejdříve patrně až po první třetině 17. století, spíše až později, byl zřejmě upraven nástup do suterénu, včetně schodiště, z prostoru síně č. 101 a proveden nový trámový záklopový strop v nádvorní světnici č. 104 v přízemí (viz dendrochronologický rozbor). Adaptace vstupu do suterénu se projevila i v prostoru někdejší černé kuchyně, jež byla přístupná také ze síně otvorem v místě dnešní východní odkládací niky vymezené kamenným portálem. Je pravděpodobné, že kvůli vystupujícímu rubu cihelné klenby schodiště do suterénu (pod odkrytou starší topenišťovou nikou v severní zdi místnosti č. 103) muselo být transformováno dosavadní topeniště.

V kupní smlouvě z roku 1670 je zmiňována světnička na zadku, k níž měla být přistavěna komůrka, a zvlášť je zde jmenována velká světnice. K roku 1773 se výslovně uvádějí horní světnička do dvora a komůrka. Zdá se však, že tyto výměnkářské prostory patřily již ke stavbě situované ve dvorní části městiště, ačkoli se v následujícím stavebním posouzení z počátku 19. století údaj o ní nenachází. Výměnek byl s jistotou situován na začátku 80. let 18. století (1782–1783) v zadní velké světnici v patře, kde se dříve zřejmě nacházela kasárna.

V roce 1805 si tehdejší majitel domu Karel Grulich nechal vyhotovit posudek od stavebního mistra Václava Göhricha a tesařského mistra Josefa Blažka. Z posudku se kromě informace, že dům byl postaven z pevného materiálu (smíšené a cihelné zdivo), dovídáme rovněž o jeho dispozičním řešení, které v přízemí stále reflektovalo renesanční schéma. V suterénu se nacházely tři prostorné a dobře klenuté sklepy. Přízemí sestávalo ze síně, kuchyně, kvelbu a dobře klenuté chodby do dvora (ve skutečnosti v úrovni polosuterénu), vzadu byla velká světnice s dřevěnou podlahou. V horním patře se vpředu nacházely dvě malé a vzadu jedna velká světnice, dále zde byla síň s dřevěnou podlahou a klenutá kuchyně. Krov a krytina domu byly v průměrném stavu. Vzadu ve dvoře byl situován zděný a dobrou střechou opatřený postřihačský lis a pod ním dobře klenutý chlév pro krávu. Dům měl právo vařit a šenkovat pivo a šenkovat víno.

III. fáze: 1820–1864

Na podzim 1820 koupil měšťanský dům čp. 38 soukenický mistr Johann Gottfried Müller, který inicioval provedení z dnešního pohledu hodnotné vnitřní výmalby. Ta byla v rámci restaurátorského průzkumu (v roce 2017) odkryta v předních světnicích prvního patra. Do výmalby jedné z dnešních světnic (místnost č. 206) byl v ploše nad dveřmi zakomponován monogram majitele JGM. Nelze vyloučit, že v období do poloviny 19. století, tedy za Johanna Gottfrieda Müllera, byly realizovány i dílčí stavební úpravy dotýkající se například oprav či nového zastropení místností v prvním patře (viz dendrochronologický rozbor). V severozápadním rohu horní zadní světnice byla postavena nová kachlová kamna. Johann Gottfried Müller žil se svou rodinou v domě i poté, co se novými majiteli roku 1857 stali manželé Hyacint a Marie Blažkovi.

Právě Hyacint Blažek realizoval v roce 1864 jako stavebník zásadní adaptaci objektu. Prvním krokem k uskutečnění stavebních prací byla koupě již nepotřebné úzké uličky (soutky) mezi domy čp. 38 a 39. Přední dům byl tak rozšířen, čímž navíc vznikl souvislý východní domovní blok sestávající z 13 městišť. V nově získaném prostoru v přízemí byl vpředu zřízen malý úzký kvelb prosvětlený patrně oknem z ulice. Komunikačně byl propojen se sousedním kvelbem a s navazující chodbou v šířce zrušené soutky. Chodbička za malým kvelbem byla dveřmi přístupná také z kuchyně a na jejím konci byl zřízen záchod. Úzký kvelb i chodbička v místě zrušené soutky byly završeny cihelnou segmentovou klenbou s pasy. V parteru hlavního průčelí měl být zvětšen vchod do domu i okno do stávajícího kvelbu.

V patře byla v prostoru někdejší soutky rovněž umístěna klenutá chodba se vstupem z horní kuchyně a na jejím konci opět zřízen záchod. Dále měl být v patře vybudován zděný světlík, dosavadní tmavá kuchyně opatřena dvěma okny a dveřmi do předsíně a velká světnice na straně ulice měla být přeměněna vystavěním příčky a zrušením jižní obvodové zdi na dvě menší světnice. To by ovšem znamenalo, že někdy mezi léty 1805–1864 byla vybourána příčka mezi někdejšími předními světnicemi a ty spojeny v jeden větší prostor, což mohlo souviset se stavebními úpravami, včetně nové výmalby, v prvním patře za Johanna Gottfrieda Müllera. V „nových“ světnicích měl být zhotoven rákosový strop (dřevěný strop omítaný na rákos), ze strany podkroví předlážděný. Zdá se, že v roce 1864 byla nad dvorní přístavbou, označovanou jako boční

světnice, zbudována dnešní místnost č. 106, přístupná ze zadní světnice č. 104.

Komíny měly být přestavěny na ruský způsob (moderní tahové neprůlezné komíny), všechny měly být propojeny a svedeny do komínové hlavy tři stopy vysoko nad hřebenem střechy. Dále byl zřízen nový krov s vaznicemi a podkroví mělo být rozděleno na dvě části. Také se měly vystavět protipožární zdi (štíty) směrem k domům čp. 37 a 39 a na uliční i dvorní fasádě vyložit nové římsy. Schodiště na půdu bylo ponecháno na svém původním místě a jen přeloženo (patrně se jednalo o úpravu schodišťových stupňů). Střecha měla být pokryta plechem. Práce navrhl a zřejmě i provedl stavitel Kašpar Karlseder.

Popsanou adaptaci objektu potvrdil i dendrochronologický rozbor nastavovaných částí stropnic v místnosti č. 207 a vybraných dřevěných prvků krovu. Právě u datovaných trámů krovové konstrukce se potvrdilo, že byly zhotoveny z jedlí kácených v roce 1863. Vzhledem k pozdější dostavbě druhého patra musíme konstatovat, že většina prvků ze stávajícího krovu byla ponechána, a stejně tak bylo zopakováno jeho konstrukční řešení. Identický krov, datovaný do roku 1858, byl rovněž dokumentován u spojených měšťanských domů čp. 44 a 45.[71]

IV. fáze: 1864–1885

Rozšířený měšťanský dům čp. 38 s dvorní přístavbou obytné světnice (místnost č. 106) zůstával až do poloviny 80. let 19. století patrový. Je ovšem pravděpodobné, že střecha domu, definovaná vaznicovým krovem, byla již sedlová s hřebenem rovnoběžným s ulicí.

Dílčí stavební úprava se patrně uskutečnila na začátku 80. let 19. století v prostorách nádvorní světnice č. 104 a někdejší kuchyně v přízemí, kde si perníkář Vavřinec Juřica chtěl (se souhlasem majitele domu Hyacinta Blažka) zbudovat pekařskou pec. Pokud se její výstavba realizovala, může s ní souviset existence vyšší topenišťové niky dokumentované ve hmotě severní zdi místnosti č. 103 a zachování reliktu záklenku s částí ostění, který byl dokumentován severně od dnešního širokého prostupu v západní zdi světnice č. 104. Nejpozději při této stavební akci musel být zazděn vstupní otvor propojující síň s kuchyní. Zároveň víme, že se vstup z kuchyně do světnice nacházel v jižním úseku její východní zdi.

Dalším významným stavebním počinem byla dostavba druhého patra objektu, kolaudovaná v říjnu 1885. Stavebníky byli již noví vlastníci domu čp. 38, manželé František a Marie Hüttlerovi. Druhé patro v zásadě kopírovalo dispozici patra prvního. Všechny místnosti v novém podlaží byly opatřeny stropy omítanými na rákos a podkroví zcela vydlážděno. Schodiště na půdu mělo sice dřevěné stupně, avšak bylo dobře zaklenuté podle požárního a stavebního řádu. Všechny prostory byly také protipožárně zabezpečené, měly však světlou výšku jen 2,75 m (místo předepsaných 2,85 m).[72] Ze spisu vyplývá, že se patrně stavělo do již existujícího krovu, a proto nemohla být dodržena předepsaná výška místností. Stavbu vedl příborský stavitel Kašpar Karlseder. Nelze vyloučit, že předchozí patrový objekt disponoval půdním polopatrem. Ze strany nově zřízené přední jihozápadní místnosti č. 306 se

[71] KYNCL, Josef. *Znalecký posudek č. 422-18/07 na dendrochronologický rozbor stropů a krovu domů č. p. 44 a 45 na náměstí S. Freuda v Příboře, kraj Moravskoslezský*. Brno 2007.
[72] SOkA Nový Jičín, fond AM Příbor, inv. č. 1020, kart. 378.

muselo přistoupit k vyvěšení trámového stropu světnice č. 207 dřevěným nosníkem.

Zřejmě při dostavbě druhého patra domu, která skýtala možnost sjednotit schodišťový prostor, nebo snad o něco později, byla část jižní zdi schodiště v přízemí ubourána a vytvořen nový nástup v současné pozici vyzděním západní cihelné zdi. Popsaná změna znamenala také zbudování krátkého schodišťového ramene vymezeného zřejmě i z východu krátkou zdí. Dalším důvodem úpravy schodiště v přízemí bylo zajisté i podélné rozdělení síně příčkou. Zdá se, že tehdy byl upravován rovněž nástup na schodiště do úzké chodby č. 005, čemuž ze strany síně nasvědčoval narušený segmentový záklenek nástupu i porušený náběh valené klenby. Součástí popisované adaptace mohlo být i nové zaklenutí chodbičky č. 005 vedoucí do dvora stávající segmentově valenou klenbou (fragmenty starší vstupní šíje byly dokumentovány v severozápadním rohu nádvorní světnice č. 104). Tehdy mohlo být proraženo rovněž menší okénko ve zdi mezi síní a zadní světnicí, situované u nástupu do chodbičky, a v rozdělené síni i v úzké chodbičce položena dodnes zachovaná valounková dlažba.

V. fáze: 1885–1898

Manželé Hüttletovi tedy vlastnili již dvoupatrový dům, v jehož přízemí František Hüttler provozoval své sklenářství. Dílnu měl umístěnou v nádvorní světnici č. 104 a sklad v přední části síně. V jižní zdi dílny (místnost č. 104) byl situován vstup do bývalé chodby (v místě zrušené soutky), kde se nyní nacházela kuchyně a za ní záchod. Možná, že právě provoz dílny v nádvorní světnici si vyžádal zazdění nik slepé arkatury v její severní a jižní zdi. Ještě před zazděním však musela proběhnout úprava jižní arkatury, kde ubouráním středového cihelného pilíře vznikla atypicky sdružená nika (nevíme však přesně, v které stavební fázi se tak stalo). V jihozápadní části dispozice přízemí vznikly široké prostupy mezi někdejším kvelbem a kuchyní a oběma kvelby. Vstup mezi kvelbem a síní byl zazděn. V části dřívější chodby byla zřízena asi komora či spižírna vzhledem k existenci úzké kuchyňky za ní. To znamená, že dřívější chodba za úzkým kvelbem byla dále rozdělena příčkou. Zdá se, že v parteru domu se již nacházely skříňové výkladce, osazené snad při rekonstrukci objektu v roce 1885. V severním úseku hlavního průčelí se nacházel výkladec se vstupem do přední místnosti vydělené z prostoru síně, v jižním úseku pak výkladce se vstupem do někdejšího kvelbu, pozdější místnosti č. 103.

Sklenářská živnost patrně prosperovala a tak se na konci 19. století František Hüttler rozhodl zřídit si v přízemí domu čp. 38 opravdu prostornou obchodní místnost. V roce 1898 nechal v jihozápadní části přízemí vybourat dosavadní zbylý úsek kdysi jižní obvodové zdi, pilíře (zbytky zdí/příček) a klenby. Prodejnu (nově vytvořenou místnost č. 103) zaklenul sedmi poli segmentové klenby do traverz. Stavební úpravu navrhl městský stavitel Bedřich Karlseder.

VI. fáze: 1898–1903

Nejpozději na konci 19. století byla velká zadní světnice v prvním patře rozdělena lehkou příčkou na obytnou místnost a alkovnu. Příčka byla umístěna mezi prostředním a jižním oknem, tedy v jiné pozici než naposledy zachycená příčka, odstraněná v roce 2017.

Zjara 1903 žádal obchodník František Hüttler st. obecní představenstvo města Příbora o povolení přístavby světnice v prvním patře dvorní části svého velkoměšťanského domu čp. 38. Plán na přístavbu vypracoval opět stavitel Bedřich Karlseder. Na začátku 20. století, konkrétně v srpnu 1903, byla nad světnicí ve dvorní přístavbě (místnost č. 106) zbudována další světnice (místnost č. 205), propojená nově zřízeným vstupem s alkovnou (dnes s místností č. 204). U jihovýchodního nároží přístavby byl zbudován komín. Hmota a v zásadě i dispozice domu čp. 38, včetně tektonického členění, tak získaly svou současnou podobu.

VII. fáze: 20. století

Na fotografii z období 1. republiky je zachycena také část ulice Místecké s domem čp. 38.[73] Na snímku je ještě patrná (nepříliš zřetelně) štuková výzdoba hlavního průčelí objektu a v jeho parteru skříňové výkladce. Ty zde zaznamenávají ještě i fotografie ze 70. a 80. let 20. století,[74] na rozdíl od štukové výzdoby čelní fasády domu, která již byla hladká. Skříňové výkladce byly odstraněny na začátku 90. let 20. století. V severním úseku bylo průčelí v místě osazení skříňového výkladce se vstupem zazděno, v jižním úseku pak byla umístěna garážová vrata a provedeny potřebné dozdívky.

[73] Muzeum Fojtství Kopřivnice, pořadač č. 47, č. 17b-47 – fotografie části východní fronty měšťanských domů na náměstí a ul. Místecké v Příboře.
[74] Fotoarchiv NPÚ, ÚOP v Ostravě, fota č. A 38317 – Hlubinková, 1974, A 38318 – Hlubinková, 1974, A 74928 – Fon, 1985, A 74929 – Fon, 1985.

4. Památkové hodnocení

Obnova měšťanského domu čp. 38 v celém jeho rozsahu v prvé řadě přispěla k zachování hodnotných stavebních konstrukcí (zdiva, klenebních systémů, trámových záklopových stropů, valounkové dlažby, pískovcových portálů, dveřních a okenních výplní, vaznicového krovu atd.) a rovněž k odhalení a restaurování vzácně zachované interiérové výmalby (například krajinomalby s figurální stafáží v prvním patře). Dochované hmotové uspořádání, historické konstrukce, dispozice i výzdoba objektu představují cenné doklady jeho bohatého stavebněhistorického vývoje. V rámci Městské památkové rezervace Příbor se nachází ještě několik takto hodnotných památek, které na svou celkovou rehabilitaci stále čekají. Dům čp. 38 je nepochybně šťastnějším příkladem památkové obnovy.

5. Seznam příloh

1) Lokalizace objektu na výřezu z aktuální katastrální mapy a z mapy pozemkového katastru + ortofoto (*http://nahlizenidokn.cuzk.cz/, online 16. 11. 2018*).

2) Předpokládaná lokalizace objektu na výřezu z tzv. Chrámkovy veduty města Příbora z roku 1728; Vyznačení soutky mezi domy čp. 38 a 39 na výřezu z povinného císařského otisku mapy stabilního katastru Příbora z roku 1833 (*Archiv města Brna, fond V3 – Knihovna Mitrovského, Hofferiana, sign. 25; Ústřední archiv zeměměřictví a katastru Zeměměřického úřadu v Praze, sign. 2459*).

3) Lokalizace objektu na katastrálních mapách Příbora, zaznamenávajících stav k roku 1889 a 1935 (*SOkA Nový Jičín, fond Sbírka map a plánů, inv. č. 784, 785*).

4) Fotografie části východní fronty měšťanských domů na náměstí a ul. Místecké v Příboře, období 1. republiky (*Muzeum Fojtství Kopřivnice, pořadač č. 47, č. 17b-47*).

5) Plán na přístavbu prvního patra dvorní budovy u čp. 38, 18. 6. 1888, Kašpar Karlseder (*SOkA Nový Jičín, AM Příbor, inv. č. 1020, kart. 379*).

6) Plán na obnovu schodiště do prvního patra dvorní budovy u čp. 38, 21. 10. 1894, Kašpar Karlseder (*SOkA Nový Jičín, AM Příbor, inv. č. 1020, kart. 381*).

7) Plán na nové zaklenutí obchodu v přední části domu čp. 38, 11. 3. 1898, Bedřich Karlseder (*SOkA Nový Jičín, AM Příbor, inv. č. 1020, kart. 382*).

8) Plán na přístavbu světničky v prvním patře dvorní části domu čp. 38, 16. 4. 1903, Bedřich Karlseder (*SOkA Nový Jičín, AM Příbor, inv. č. 1020, kart. 383*).

9) Pohled do chodby č. 005 vedoucí do dvora od východu; Pohled do síně č. 101 v přízemí od západu (*Fotoarchiv NPÚ, ÚOP v Ostravě, fota č. A 38108 – Hlubinková, 1973, A 38326 – Hlubinková, 1974*).

10) Hlavní průčelí domu čp. 38 s dřevěnými výkladci v parteru; Historizující dveře hlavního vstupu do domu čp. 38 (*Fotoarchiv NPÚ, ÚOP v Ostravě, fota č. A 38318 – Hlubinková, 1974, A 38317 – Hlubinková, 1974*).

11) Pohled na hlavní uliční průčelí domu čp. 38 od jihozápadu (*Foto D. Alterová, 2017*).

12) Pohled na zadní fasádu a dvorní přístavbu domu čp. 38 od východu (*Foto D. Alterová, 2017*).

13) Pohled na zadní objekt čp. 17, spojený dvorním křídlem s předním domem čp. 38, od severozápadu (*Foto D. Alterová, 2017*).

14) Obnažené základové, převážně kamenné zdivo domu čp. 38 ze strany ul. Místecké, jde o severní úsek západní obvodové zdi; Spodní fotografie zachycuje kamenný kvádr, který zřejmě vymezoval severní ostění staršího hlavního vstupu z ulice do prostoru síně č. 101 (*Foto J. Koudelová, 2017*).

15) Dřevěné křídlo historizujících dveří z hlavního vstupu do domu čp. 38 (*Foto J. Koudelová, 2017*).

16) Kování dveří z hlavního vstupu do domu čp. 38, sestávající z vnějších kovaných vodorovných závěsů a háků, klíčového štítku, kruhové podložky a litinové kliky (*Foto J. Koudelová, 2017*).

17) Pohled do úzké chodby č. 005, vedoucí pod nádvorní světnicí do dvora, od západu (*Foto D. Alterová, 2017*).

18) Pohled do úzké chodby č. 005 s valounkovou dlažbou, vedoucí pod nádvorní světnicí do dvora, od východu (*Foto D. Alterová, 2017*).

19) Jižní zeď úzké chodby č. 005 tvořená převážně kamenným zdivem s nesouvisle zachovanou omítkou s nátěry; Současná vstupní šíje chodby č. 005, s nástupem na konci síně č. 101 v přízemí (*Foto D. Alterová, 2017*).

20) Schodiště vstupní šíje chodby č. 005, tvořené kamennými i zděnými schody s dřevěnými stupnicemi, rovněž je zde zachycen prostor pod druhým ramenem schodiště vedoucího z přízemí do patra (*Foto D. Alterová, 2017*).

21) Pohled do síně č. 101 v přízemí domu čp. 38 od západu (*Foto D. Alterová, 2017*).

22) Pohled do síně č. 101 v přízemí domu čp. 38 od východu (*Foto D. Alterová, 2017*).

23) Západní zeď síně č. 101 v přízemí s hlavními dvoukřídlými domovními dveřmi a se zazděným otvorem po někdejším výkladci se vstupem; Valounková dlažba v západní části síně č. 101 v přízemí domu čp. 38 (*Foto D. Alterová, 2017*).

24) Západní úsek severní zdi síně č. 101 v přízemí domu šp. 38, členěný třemi nikami slepé arkatury (*Foto D. Alterová, 2017*).

25) Západní a východní úsek jižní mezitraktové zdi síně č. 101 v přízemí domu čp. 38, od západu umístěn vstup do místnosti č. 103, odkládací nika, nástup na schodiště do suterénu a další odkládací nika vymezená kamenným portálem – kdysi vstup ze síně do černé kuchyně (*Foto D. Alterová, 2017*).

26) Východní úsek jižní mezitraktové zdi síně č. 101 v přízemí domu čp. 38, pohled na současnou odkládací niku vymezenou kamenným portálem (kdysi vstup ze síně do černé kuchyně) a nástup na schodiště do suterénu (*Foto D. Alterová, 2017*).

27) Pohled na valounkovou dlažbu vyskládanou do čtverců v jižní polovině síně č. 101 v přízemí domu čp. 38 (*Foto D. Alterová, 2017*).

28) Nástup na schodiště vstupní šíje úzké chodby č. 005 z prostoru síně č. 101 v přízemí domu čp. 38 (*Foto D. Alterová, 2017*).

29) Východní konec jižní mezitraktové zdi síně č. 101 v přízemí domu čp. 38, pozorujeme zde dozdívaný líc (s. j. 101946) západní zdi nádvorní světnice č. 104, plentu v místě někdejší zárubně (s. j. 101947) a odhalenou část niky – viz šipka a s. j. 101939 (*Foto D. Alterová, 2017*).

30) Nástup na schodiště do patra ve východní polovině síně č. 101 v přízemí domu čp. 38 (*Foto D. Alterová, 2017*).

31) Ubouraná jižní zeď schodiště do patra ve východní polovině síně č. 101 v přízemí domu čp. 38 (*Foto D. Alterová, 2017*).

32) Pohled z podesty prvního patra na druhou mezipodestu schodiště s odkládací nikou v severní zdi (*Foto D. Alterová, 2017*).

33) Pohled do místnosti č. 103 v přízemí domu čp. 38 od západu (*Foto D. Alterová, 2017*).

34) Pohled do místnosti č. 103 v přízemí domu čp. 38 od východu (*Foto D. Alterová, 2017*).

35) Jižní zeď ze smíšeného, převážně kamenného zdiva místnosti č. 103 v přízemí domu čp. 38; Zazděné okénko vymezené kamenným ostěním ve společné obvodové zdi domů čp. 38 a 39, okénko kdysi osvětlovalo přízemí domu čp. 39 z prostoru soutky (*Foto D. Alterová, 2017*).

36) Severní mezitraktová zeď místnosti č. 103 v přízemí domu čp. 38, od západu vstup do síně č. 101, relikt ubourané příčky mezi někdejším kvelbem a černou kuchyní a dvě zazděné topenišťové niky; Rub cihelné klenby schodiště do suterénu, vystupující do prostoru někdejší černé kuchyně (*Foto D. Alterová, 2017*).

37) Rub cihelné klenby schodiště do suterénu pod západní topenišťovou nikou v místnosti č. 103, na cihelné plentě po odstranění příčky mezi kvelbem a kuchyní byly dochovány fragmenty omítky se světlými nátěry – viz šipka (*Foto D. Alterová, 2017*).

38) Relikt vynášecího klenebního pasu v místě příčky mezi někdejším kvelbem a černou kuchyní v místnosti č. 103 – viz šipka a s. j. 103915 (*Foto D. Alterová, 2017*).

39) Pohled na zbouranou původní jižní obvodovou zeď domu čp. 38 a na odstraněnou zděnou příčku uzavírající někdejší malý úzký kvelb, situace odkrytá v místnosti č. 103 (*Foto J. Koudelová, 2017*).

40) Východní zeď nádvorní světnice č. 104 v přízemí domu čp. 38 (*Foto D. Alterová, 2017*).

41) Západní zeď nádvorní světnice č. 104 v přízemí domu čp. 38 (*Foto D. Alterová, 2017*).

42) Severní zeď nádvorní světnice č. 104 v přízemí domu čp. 38, ještě zazděná slepá arkatura a obnažený rub cihelné segmentově valené klenby úzké chodby č. 005 vedoucí do dvora (*Foto D. Alterová, 2017*).

43) Jižní zeď nádvorní světnice č. 104 v přízemí domu čp. 38, ještě zazděná slepá arkatura (*Foto D. Alterová, 2017*).

44) Odezděné niky slepé arkatury ve hmotě severní a jižní zdi nádvorní světnice č. 104 v přízemí domu čp. 38 (*Foto D. Alterová, 2017*).

45) Kamenné konzoly západní a východní sdružené niky slepé arkatury severní zdi nádvorní světnice č. 104 v přízemí domu čp. 38 (*Foto D. Alterová, 2017*).

46) Kamenné konzoly (východní a západní) slepé arkatury jižní zdi nádvorní světnice č. 104 v přízemí domu čp. 38 (*Foto D. Alterová, 2017*).

47) Cihelná zídka ze strany světnice č. 104, vymezující z jihu klenbu úzké chodby č. 005, na boční straně zídky dochované fragmenty omítky s bílými nátěry; Pohled na trámový strop se dvěma průvlaky a klasovitým záklopem nádvorní světnice č. 104 v přízemí domu čp. 38 (*Foto J. Koudelová, D. Alterová, 2017*).

48) Pohled do úzké místnosti č. 105 v přízemí domu čp. 38 od západu (*Foto D. Alterová, 2017*).

49) Pohled do místnosti č. 106 v přízemí domu čp. 38 od západu (*Foto D. Alterová, 2017*).

50) Pohled do místnosti č. 106 v přízemí domu čp. 38 od východu (*Foto D. Alterová, 2017*).

51) Východní a západní zeď místnosti č. 106 v přízemí domu čp. 38 (*Foto D. Alterová, 2017*).

52) Severní a jižní zeď místnosti č. 106 v přízemí domu čp. 38 (*Foto D. Alterová, 2017*).

53) Prostor síně č. 101 v přízemí domu čp. 38 po rekonstrukci (*Poskytl pan Rudolf Korčák, 2018*).

54) Prostor místnosti č. 103 v přízemí domu čp. 38 po rekonstrukci (*Poskytl pan Rudolf Korčák, 2018*).

55) Prostor nádvorní světnice č. 104 v přízemí domu čp. 38 po rekonstrukci (*Poskytl pan Rudolf Korčák, 2018*).

56) Trámový záklopový strop nádvorní světnice č. 104 v přízemí se svítidly navrženými uměleckou kovářkou Christine Habermann von Hoch; Parter domu čp. 38 po rekonstrukci (*Poskytl pan Rudolf Korčák, 2018*).

57) Půdorys suterénu domu čp. 38 (*Projektová dokumentace Stavební úpravy – rekonstrukce objektu č. p. 38, ul. Místecká, Příbor, Architektonický a projekční ateliér Ing. arch. Martin Jeřábek, Příbor, 11/2016 – upravil P. Maren, 2018*).

58) Půdorys přízemí domu čp. 38 (*Projektová dokumentace Stavební úpravy – rekonstrukce objektu č. p. 38, ul. Místecká, Příbor, Architektonický a projekční ateliér Ing. arch. Martin Jeřábek, Příbor, 11/2016 – upravil P. Maren, 2018*).

59) Půdorys prvního patra domu čp. 38 (*Projektová dokumentace Stavební úpravy – rekonstrukce objektu č. p. 38, ul. Místecká, Příbor, Architektonický a projekční ateliér Ing. arch. Martin Jeřábek, Příbor, 11/2016 – upravil P. Maren, 2018*).

60) Půdorys druhého patra domu čp. 38 (*Projektová dokumentace Stavební úpravy – rekonstrukce objektu č. p. 38, ul. Místecká, Příbor, Architektonický a projekční ateliér Ing. arch. Martin Jeřábek, Příbor, 11/2016 – upravil P. Maren, 2018*).

61) Půdorys podkroví domu čp. 38 (*Projektová dokumentace Stavební úpravy – rekonstrukce objektu č. p. 38, ul. Místecká, Příbor, Architektonický a projekční ateliér Ing. arch. Martin Jeřábek, Příbor, 11/2016 – upravil P. Maren, 2018*).

62) Řez domem čp. 38 (*Projektová dokumentace Stavební úpravy – rekonstrukce objektu č. p. 38, ul. Místecká, Příbor, Architektonický a projekční ateliér Ing. arch. Martin Jeřábek, Příbor, 11/2016 – upravil P. Maren, 2018*).

63) Zákres klasovitého záklopu trámového stropu ze strany světnice č. 204 v prvním patře domu čp. 38 (*Kresba J. Koudelová, 2017*).

64) Zákres nálezových situací v půdorysu místnosti č. 103 v přízemí domu čp. 38 (*Zaměření J. Koudelová, počítačové zpracování P. Maren, 2017–2018*).

65) Zákres odkryté slepé arkatury v jižní a severní zdi nádvorní světnice č. 104 v přízemí domu čp. 38 (*Zaměření a počítačové zpracování P. Maren, 2017–2018*).

66) Zákres kamenných konzol slepé arkatury v jižní a severní zdi nádvorní světnice č. 104 v přízemí domu čp. 38 (*Zaměření a počítačové zpracování P. Maren, 2017–2018*).

67) Fotoplán severní zdi síně č. 101 v přízemí domu čp. 38 s vyznačením stratigrafických jednotek (*Fotogrammetrie a počítačové zpracování R. Kadlubiec, J. Koudelová, 2017–2018*).

68) Fotoplán jižní zdi síně č. 101 v přízemí domu čp. 38 s vyznačením stratigrafických jednotek (*Fotogrammetrie a počítačové zpracování R. Kadlubiec, J. Koudelová, 2017–2018*).

69) Fotoplán jižní zdi schodiště v prostoru síně č. 101 v přízemí domu čp. 38 s vyznačením stratigrafických jednotek (*Fotogrammetrie a počítačové zpracování R. Kadlubiec, J. Koudelová, 2017–2018*).

70) Fotoplán západní zdi síně č. 101 v přízemí domu čp. 38 s vyznačením stratigrafických jednotek (*Fotogrammetrie a počítačové zpracování R. Kadlubiec, J. Koudelová, 2017–2018*).

71) Fotoplán severní zdi místnosti č. 103 v přízemí domu čp. 38 s vyznačením stratigrafických jednotek (*Fotogrammetrie a počítačové zpracování R. Kadlubiec, J. Koudelová, 2017–2018*).

72) Fotoplán severní zdi nádvorní světnice č. 104 v přízemí domu čp. 38 s vyznačením stratigrafických jednotek (*Fotogrammetrie a počítačové zpracování R. Kadlubiec, J. Koudelová, 2017–2018*).

73) Fotoplán jižní zdi nádvorní světnice č. 104 v přízemí domu čp. 38 s vyznačením stratigrafických jednotek (*Fotogrammetrie a počítačové zpracování R. Kadlubiec, J. Koudelová, 2017–2018*).

74) Fotoplán východní zdi nádvorní světnice č. 104 v přízemí domu čp. 38 s vyznačením stratigrafických jednotek (*Fotogrammetrie a počítačové zpracování R. Kadlubiec, J. Koudelová, 2017–2018*).

75) Fotoplán západní zdi nádvorní světnice č. 104 v přízemí domu čp. 38 s vyznačením stratigrafických jednotek (*Fotogrammetrie a počítačové zpracování R. Kadlubiec, J. Koudelová, 2017–2018*).

6. Přílohy

Příloha NZ OPD č. 1
Příbor / okres Nový Jičín / Moravskoslezský kraj
Měšťanský dům čp. 38, ul. Místecká, č. parc. 1654/1, k. ú. Příbor
Mgr. Jana Koudelová, Ph.D. a kol.; NPÚ, ÚOP v Ostravě / 857/NJ/460
Lokalizace objektu na výřezu z aktuální katastrální mapy a z mapy pozemkového katastru + ortofoto
Staženo z internetových stránek http://nahlizenidokn.cuzk.cz/, online 16. 11. 2018
Květen 2017 / listopad 2018

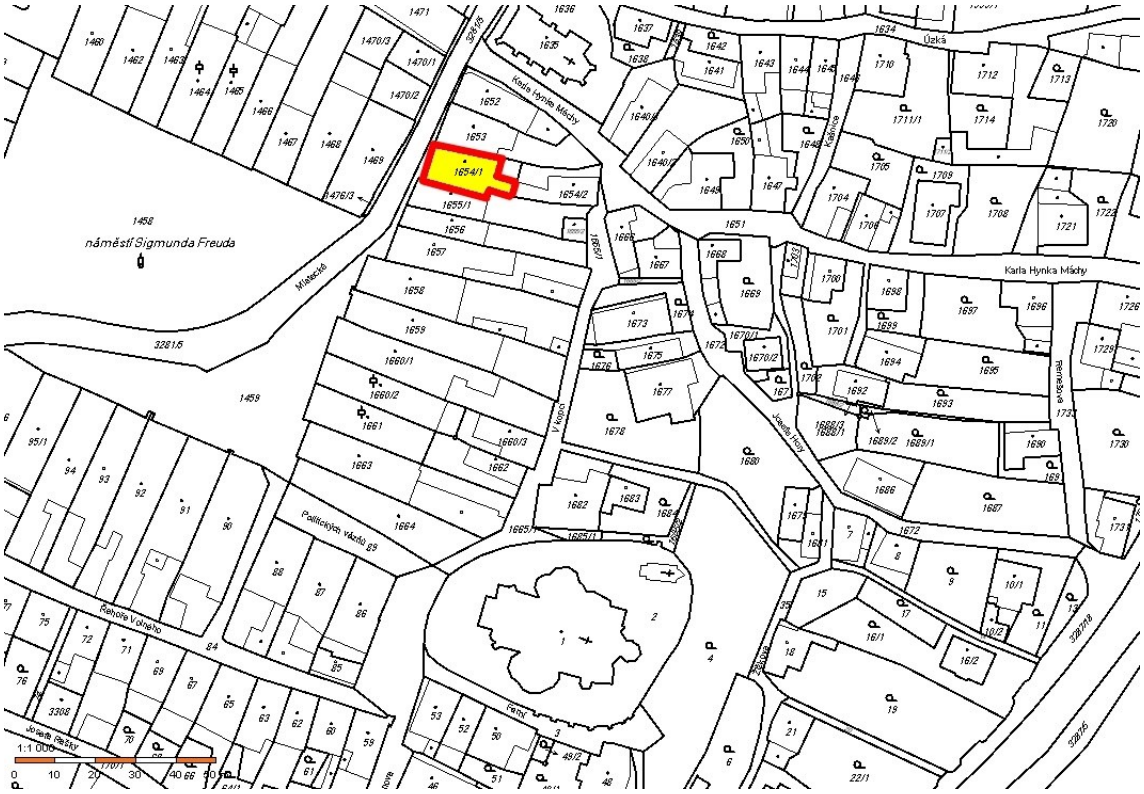



Příloha NZ OPD č. 2
Příbor / okres Nový Jičín / Moravskoslezský kraj
Měšťanský dům čp. 38, ul. Místecká, č. parc. 1654/1, k. ú. Příbor
Mgr. Jana Koudelová, Ph.D. a kol.; NPÚ, ÚOP v Ostravě / 857/NJ/460
Předpokládaná lokalizace objektu na výřezu z tzv. Chrámkovy veduty města Příbora z roku 1728; Vyznačení soutky mezi domy čp. 38 a 39 na výřezu z povinného císařského otisku mapy stabilního katastru Příbora z roku 1833
Archiv města Brna, fond V3 – Knihovna Mitrovského, Hofferiana, sign. 25; Ústřední archiv zeměměřictví a katastru Zeměměřického úřadu v Praze, sign. 2459
Květen 2017 / listopad 2018

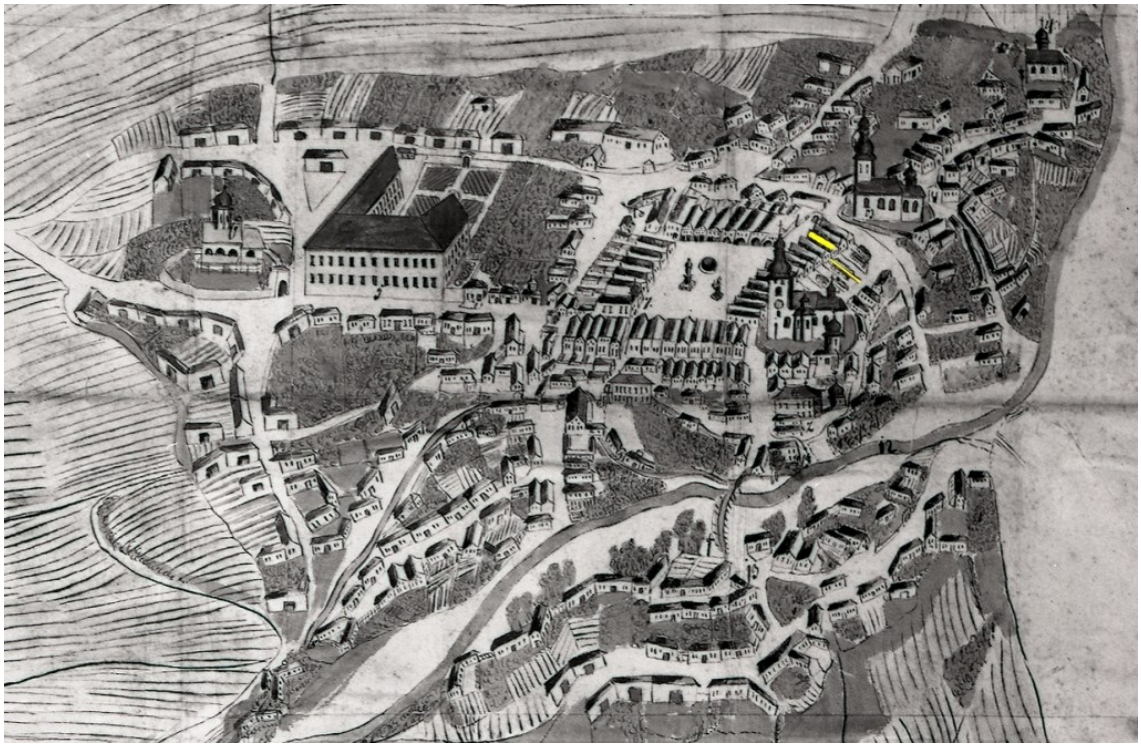

Příloha NZ OPD č. 3
Příbor / okres Nový Jičín / Moravskoslezský kraj
Měšťanský dům čp. 38, ul. Místecká, č. parc. 1654/1, k. ú. Příbor
Mgr. Jana Koudelová, Ph.D. a kol.; NPÚ, ÚOP v Ostravě / 857/NJ/460
Lokalizace objektu na katastrálních mapách Příbora, zaznamenávajících stav k roku 1889 a 1935
SOkA Nový Jičín, fond Sbírka map a plánů, inv. č. 784, 785
Květen 2017 / listopad 2018

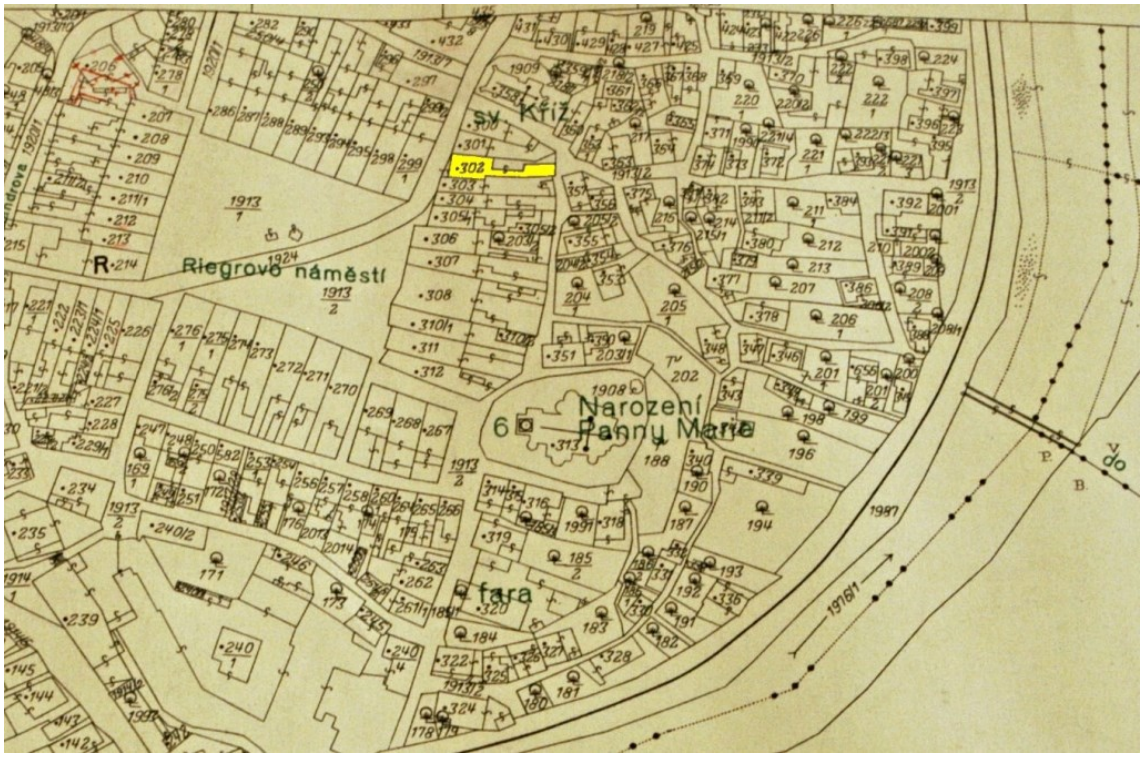

Příloha NZ OPD č. 4
Příbor / okres Nový Jičín / Moravskoslezský kraj
Měšťanský dům čp. 38, ul. Místecká, č. parc. 1654/1, k. ú. Příbor
Mgr. Jana Koudelová, Ph.D. a kol.; NPÚ, ÚOP v Ostravě / 857/NJ/460
Fotografie části východní fronty měšťanských domů na náměstí a ul. Místecké v Příboře, období 1. republiky
Muzeum Fojtství Kopřivnice, pořadač č. 47, č. 17b-47
Květen 2017 / listopad 2018

Příloha NZ OPD č. 5
Příbor / okres Nový Jičín / Moravskoslezský kraj
Měšťanský dům čp. 38, ul. Místecká, č. parc. 1654/1, k. ú. Příbor
Mgr. Jana Koudelová, Ph.D. a kol.; NPÚ, ÚOP v Ostravě / 857/NJ/460
Plán na přístavbu prvního patra dvorní budovy u čp. 38, 18. 6. 1888, Kašpar Karlseder
SOkA Nový Jičín, AM Příbor, inv. č. 1020, kart. 379
Květen 2017 / listopad 2018



Příloha NZ OPD č. 6
Příbor / okres Nový Jičín / Moravskoslezský kraj
Měšťanský dům čp. 38, ul. Místecká, č. parc. 1654/1, k. ú. Příbor
Mgr. Jana Koudelová, Ph.D. a kol.; NPÚ, ÚOP v Ostravě / 857/NJ/460
Plán na obnovu schodiště do prvního patra dvorní budovy u čp. 38, 21. 10. 1894, Kašpar Karlseder
SOkA Nový Jičín, AM Příbor, inv. č. 1020, kart. 381
Květen 2017 / listopad 2018



Příloha NZ OPD č. 7
Příbor / okres Nový Jičín / Moravskoslezský kraj
Měšťanský dům čp. 38, ul. Místecká, č. parc. 1654/1, k. ú. Příbor
Mgr. Jana Koudelová, Ph.D. a kol.; NPÚ, ÚOP v Ostravě / 857/NJ/460
Plán na nové zaklenutí obchodu v přední části domu čp. 38, 11. 3. 1898, Bedřich Karlseder
SOkA Nový Jičín, AM Příbor, inv. č. 1020, kart. 382
Květen 2017 / listopad 2018

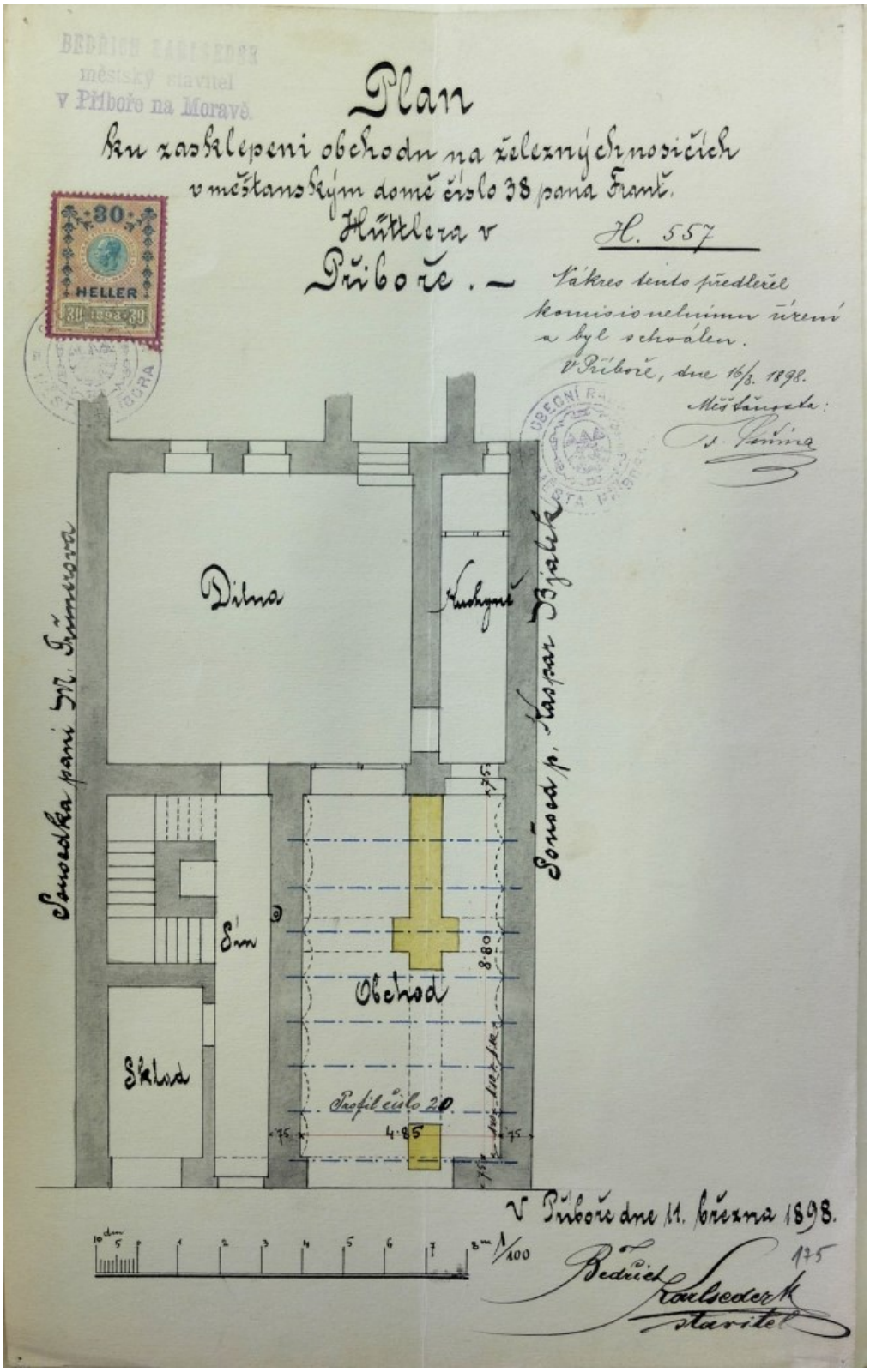

Příloha NZ OPD č. 8
Příbor / okres Nový Jičín / Moravskoslezský kraj
Měšťanský dům čp. 38, ul. Místecká, č. parc. 1654/1, k. ú. Příbor
Mgr. Jana Koudelová, Ph.D. a kol.; NPÚ, ÚOP v Ostravě / 857/NJ/460
Plán na přístavbu světničky v prvním patře dvorní části domu čp. 38, 16. 4. 1903, Bedřich Karlseder
SOkA Nový Jičín, AM Příbor, inv. č. 1020, kart. 383
Květen 2017 / listopad 2018

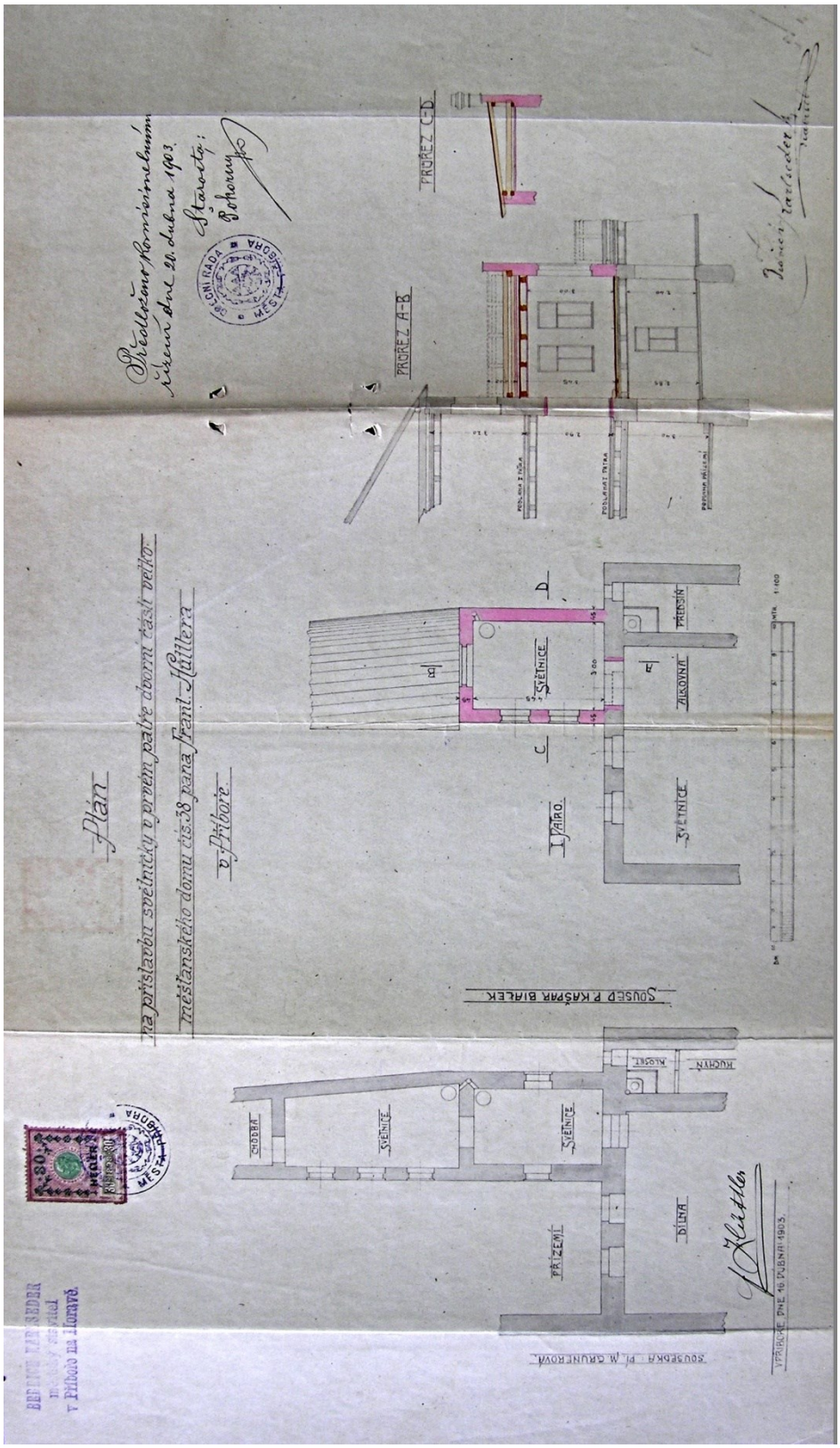

Příloha NZ OPD č. 9
Příbor / okres Nový Jičín / Moravskoslezský kraj
Měšťanský dům čp. 38, ul. Místecká, č. parc. 1654/1, k. ú. Příbor
Mgr. Jana Koudelová, Ph.D. a kol.; NPÚ, ÚOP v Ostravě / 857/NJ/460
Pohled do chodby č. 005 domu čp. 38 od východu; Pohled do síně č. 101 v přízemí domu čp. 38 od západu
Fotoarchiv NPÚ, ÚOP v Ostravě, fota č. A 38108 – Hlubinková, 1973, A 38326 – Hlubinková, 1974
Květen 2017 / listopad 2018

Příloha NZ OPD č. 10
Příbor / okres Nový Jičín / Moravskoslezský kraj
Měšťanský dům čp. 38, ul. Místecká, č. parc. 1654/1, k. ú. Příbor
Mgr. Jana Koudelová, Ph.D. a kol.; NPÚ, ÚOP v Ostravě / 857/NJ/460
Hlavní průčelí domu čp. 38 s dřevěnými výkladci v parteru; Historizující dveře hlavního vstupu do domu čp. 38
Fotoarchiv NPÚ, ÚOP v Ostravě, fota č. A 38318 – Hlubinková, 1974, A 38317 – Hlubinková, 1974
Květen 2017 / listopad 2018

Příloha NZ OPD č. 11
Příbor / okres Nový Jičín / Moravskoslezský kraj
Měšťanský dům čp. 38, ul. Místecká, č. parc. 1654/1, k. ú. Příbor
Mgr. Jana Koudelová, Ph.D. a kol.; NPÚ, ÚOP v Ostravě / 857/NJ/460
Pohled na hlavní uliční průčelí domu čp. 38 od jihozápadu
Terénní průzkum / Foto D. Alterová, 2017
Květen 2017 / listopad 2018

Příloha NZ OPD č. 12
Příbor / okres Nový Jičín / Moravskoslezský kraj
Měšťanský dům čp. 38, ul. Místecká, č. parc. 1654/1, k. ú. Příbor
Mgr. Jana Koudelová, Ph.D. a kol.; NPÚ, ÚOP v Ostravě / 857/NJ/460
Pohled na zadní fasádu a dvorní přístavbu domu čp. 38 od východu
Terénní průzkum / Foto D. Alterová, 2017
Květen 2017 / listopad 2018

Příloha NZ OPD č. 13
Příbor / okres Nový Jičín / Moravskoslezský kraj
Měšťanský dům čp. 38, ul. Místecká, č. parc. 1654/1, k. ú. Příbor
Mgr. Jana Koudelová, Ph.D. a kol.; NPÚ, ÚOP v Ostravě / 857/NJ/460
Pohled na zadní objekt čp. 17, spojený dvorním křídlem s předním domem čp. 38, od severozápadu
Terénní průzkum / Foto D. Alterová, 2017
Květen 2017 / listopad 2018

Příloha NZ OPD č. 14
Příbor / okres Nový Jičín / Moravskoslezský kraj
Měšťanský dům čp. 38, ul. Místecká, č. parc. 1654/1, k. ú. Příbor
Mgr. Jana Koudelová, Ph.D. a kol.; NPÚ, ÚOP v Ostravě / 857/NJ/460
Obnažené základové, převážně kamenné zdivo domu čp. 38 ze strany ul. Místecké, jde o severní úsek západní obvodové zdi; Spodní fotografie zachycuje kamenný kvádr, který zřejmě vymezoval severní ostění staršího hlavního vstupu z ulice do prostoru síně č. 101
Terénní průzkum / Foto J. Koudelová, 2017
Květen 2017 / listopad 2018

Příloha NZ OPD č. 15
Příbor / okres Nový Jičín / Moravskoslezský kraj
Měšťanský dům čp. 38, ul. Místecká, č. parc. 1654/1, k. ú. Příbor
Mgr. Jana Koudelová, Ph.D. a kol.; NPÚ, ÚOP v Ostravě / 857/NJ/460
Dřevěné křídlo historizujících dveří z hlavního vstupu do domu čp. 38
Terénní průzkum / Foto J. Koudelová, 2017
Květen 2017 / listopad 2018

Příloha NZ OPD č. 16
Příbor / okres Nový Jičín / Moravskoslezský kraj
Měšťanský dům čp. 38, ul. Místecká, č. parc. 1654/1, k. ú. Příbor
Mgr. Jana Koudelová, Ph.D. a kol.; NPÚ, ÚOP v Ostravě / 857/NJ/460
Kování dveří z hlavního vstupu do domu čp. 38, sestávající z vnějších kovaných vodorovných závěsů a háků, klíčového štítku, kruhové podložky a litinové kliky
Terénní průzkum / Foto J. Koudelová, 2017
Květen 2017 / listopad 2018

Příloha NZ OPD č. 17
Příbor / okres Nový Jičín / Moravskoslezský kraj
Měšťanský dům čp. 38, ul. Místecká, č. parc. 1654/1, k. ú. Příbor
Mgr. Jana Koudelová, Ph.D. a kol.; NPÚ, ÚOP v Ostravě / 857/NJ/460
Pohled do úzké chodby č. 005, vedoucí pod nádvorní světnicí do dvora, od západu
Terénní průzkum / Foto D. Alterová, 2017
Květen 2017 / listopad 2018

Příloha NZ OPD č. 18
Příbor / okres Nový Jičín / Moravskoslezský kraj
Měšťanský dům čp. 38, ul. Místecká, č. parc. 1654/1, k. ú. Příbor
Mgr. Jana Koudelová, Ph.D. a kol.; NPÚ, ÚOP v Ostravě / 857/NJ/460
Pohled do úzké chodby č. 005 s valounkovou dlažbou, vedoucí pod nádvorní světnicí do dvora, od východu
Terénní průzkum / Foto D. Alterová, 2017
Květen 2017 / listopad 2018

Příloha NZ OPD č. 19
Příbor / okres Nový Jičín / Moravskoslezský kraj
Měšťanský dům čp. 38, ul. Místecká, č. parc. 1654/1, k. ú. Příbor
Mgr. Jana Koudelová, Ph.D. a kol.; NPÚ, ÚOP v Ostravě / 857/NJ/460
Jižní zeď úzké chodby č. 005 tvořená převážně kamenným zdivem s nesouvisle zachovanou omítkou s nátěry;
Současná vstupní šíje chodby č. 005, s nástupem na konci síně č. 101 v přízemí
Terénní průzkum / Foto D. Alterová, 2017
Květen 2017 / listopad 2018

Příloha NZ OPD č. 20
Příbor / okres Nový Jičín / Moravskoslezský kraj
Měšťanský dům čp. 38, ul. Místecká, č. parc. 1654/1, k. ú. Příbor
Mgr. Jana Koudelová, Ph.D. a kol.; NPÚ, ÚOP v Ostravě / 857/NJ/460
Schodiště vstupní šíje chodby č. 005, tvořené kamennými i zděnými schody s dřevěnými stupnicemi, rovněž je zde zachycen prostor pod druhým ramenem schodiště vedoucího z přízemí do patra
Terénní průzkum / Foto D. Alterová, 2017
Květen 2017 / listopad 2018

Příloha NZ OPD č. 21
Příbor / okres Nový Jičín / Moravskoslezský kraj
Měšťanský dům čp. 38, ul. Místecká, č. parc. 1654/1, k. ú. Příbor
Mgr. Jana Koudelová, Ph.D. a kol.; NPÚ, ÚOP v Ostravě / 857/NJ/460
Pohled do síně č. 101 v přízemí domu čp. 38 od západu
Terénní průzkum / Foto D. Alterová, 2017
Květen 2017 / listopad 2018

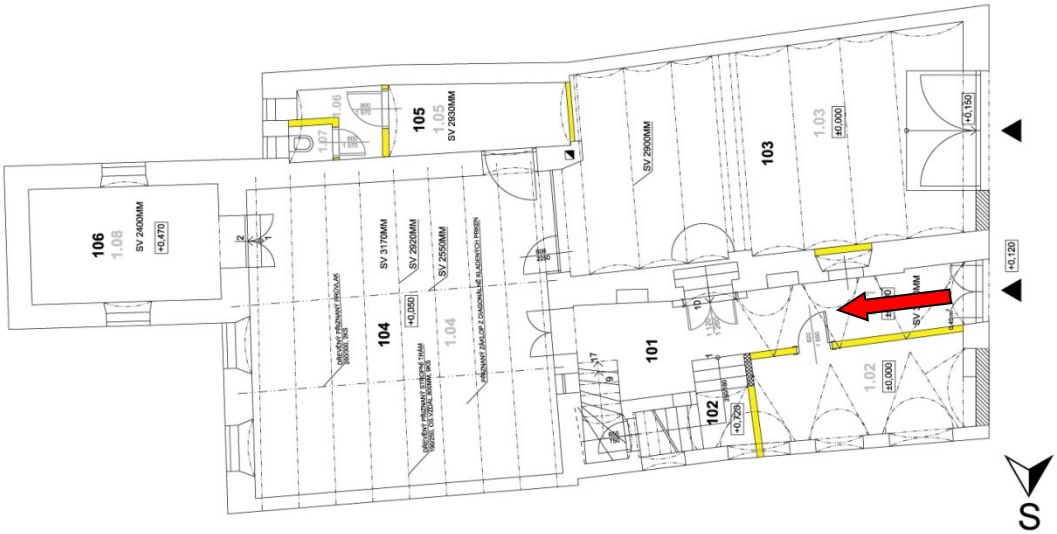

Příloha NZ OPD č. 22
Příbor / okres Nový Jičín / Moravskoslezský kraj
Měšťanský dům čp. 38, ul. Místecká, č. parc. 1654/1, k. ú. Příbor
Mgr. Jana Koudelová, Ph.D. a kol.; NPÚ, ÚOP v Ostravě / 857/NJ/460
Pohled do síně č. 101 v přízemí domu čp. 38 od východu
Terénní průzkum / Foto D. Alterová, 2017
Květen 2017 / listopad 2018

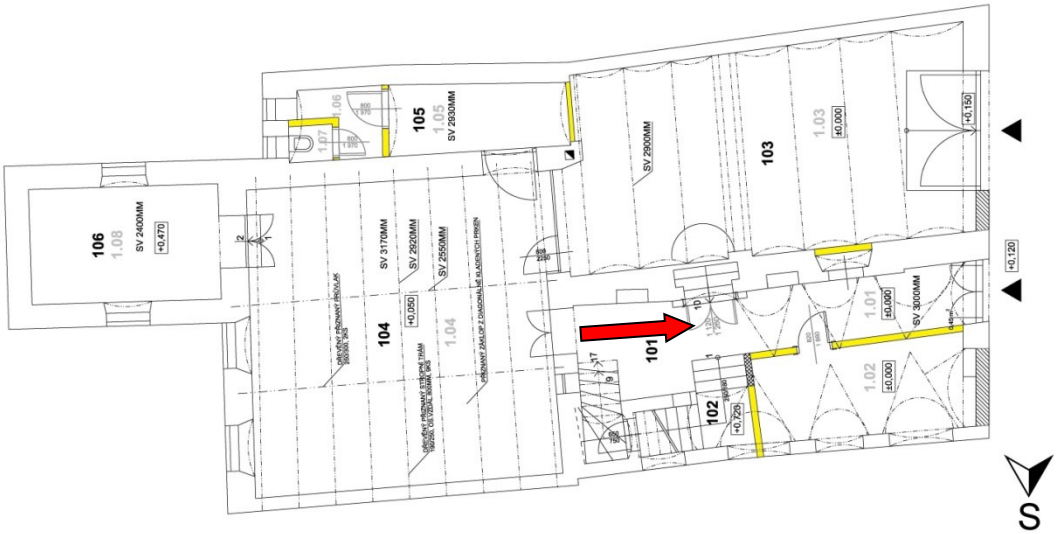

Příloha NZ OPD č. 23
Příbor / okres Nový Jičín / Moravskoslezský kraj
Měšťanský dům čp. 38, ul. Místecká, č. parc. 1654/1, k. ú. Příbor
Mgr. Jana Koudelová, Ph.D. a kol.; NPÚ, ÚOP v Ostravě / 857/NJ/460
Západní zeď síně č. 101 v přízemí s hlavními dvoukřídlými domovními dveřmi a se zazděným otvorem po někdejším výkladci se vstupem; Valounková dlažba v západní části síně č. 101 v přízemí domu čp. 38
Terénní průzkum / Foto D. Alterová, 2017
Květen 2017 / listopad 2018

Příloha NZ OPD č. 24
Příbor / okres Nový Jičín / Moravskoslezský kraj
Měšťanský dům čp. 38, ul. Místecká, č. parc. 1654/1, k. ú. Příbor
Mgr. Jana Koudelová, Ph.D. a kol.; NPÚ, ÚOP v Ostravě / 857/NJ/460
Západní úsek severní zdi síně č. 101 v přízemí domu šp. 38, členěný třemi nikami slepé arkatury
Terénní průzkum / Foto D. Alterová, 2017
Květen 2017 / listopad 2018

Příloha NZ OPD č. 25
Příbor / okres Nový Jičín / Moravskoslezský kraj
Měšťanský dům čp. 38, ul. Místecká, č. parc. 1654/1, k. ú. Příbor
Mgr. Jana Koudelová, Ph.D. a kol.; NPÚ, ÚOP v Ostravě / 857/NJ/460
Západní a východní úsek jižní mezitraktové zdi síně č. 101 v přízemí domu čp. 38, od západu umístěn vstup do místnosti č. 103, odkládací nika, nástup na schodiště do suterénu a další odkládací nika vymezená kamenným portálem – kdysi vstup ze síně do černé kuchyně
Terénní průzkum / Foto D. Alterová, 2017
Květen 2017 / listopad 2018

Příloha NZ OPD č. 26
Příbor / okres Nový Jičín / Moravskoslezský kraj
Měšťanský dům čp. 38, ul. Místecká, č. parc. 1654/1, k. ú. Příbor
Mgr. Jana Koudelová, Ph.D. a kol.; NPÚ, ÚOP v Ostravě / 857/NJ/460
Východní úsek jižní mezitraktové zdi síně č. 101 v přízemí domu čp. 38, pohled na současnou odkládací niku vymezenou kamenným portálem (kdysi vstup ze síně do černé kuchyně) a nástup na schodiště do suterénu
Terénní průzkum / Foto D. Alterová, 2017
Květen 2017 / listopad 2018

Příloha NZ OPD č. 27
Příbor / okres Nový Jičín / Moravskoslezský kraj
Měšťanský dům čp. 38, ul. Místecká, č. parc. 1654/1, k. ú. Příbor
Mgr. Jana Koudelová, Ph.D. a kol.; NPÚ, ÚOP v Ostravě / 857/NJ/460
Pohled na valounkovou dlažbu vyskládanou do čtverců v jižní polovině síně č. 101 v přízemí domu čp. 38
Terénní průzkum / Foto D. Alterová, 2017
Květen 2017 / listopad 2018

Příloha NZ OPD č. 28
Příbor / okres Nový Jičín / Moravskoslezský kraj
Měšťanský dům čp. 38, ul. Místecká, č. parc. 1654/1, k. ú. Příbor
Mgr. Jana Koudelová, Ph.D. a kol.; NPÚ, ÚOP v Ostravě / 857/NJ/460
Nástup na schodiště vstupní šíje úzké chodby č. 005 z prostoru síně č. 101 v přízemí domu čp. 38
Terénní průzkum / Foto D. Alterová, 2017
Květen 2017 / listopad 2018

Příloha NZ OPD č. 29
Příbor / okres Nový Jičín / Moravskoslezský kraj
Měšťanský dům čp. 38, ul. Místecká, č. parc. 1654/1, k. ú. Příbor
Mgr. Jana Koudelová, Ph.D. a kol.; NPÚ, ÚOP v Ostravě / 857/NJ/460
Východní konec jižní mezitraktové zdi síně č. 101 v přízemí domu čp. 38, pozorujeme zde dozdívaný líc (s. j. 101946) západní zdi nádvorní světnice č. 104, plentu v místě někdejší zárubně (s. j. 101947) a odhalenou část niky – viz šipka a s. j. 101939
Terénní průzkum / Foto D. Alterová, 2017
Květen 2017 / listopad 2018

Příloha NZ OPD č. 30
Příbor / okres Nový Jičín / Moravskoslezský kraj
Měšťanský dům čp. 38, ul. Místecká, č. parc. 1654/1, k. ú. Příbor
Mgr. Jana Koudelová, Ph.D. a kol.; NPÚ, ÚOP v Ostravě / 857/NJ/460
Nástup na schodiště do patra ve východní polovině síně č. 101 v přízemí domu čp. 38
Terénní průzkum / Foto D. Alterová, 2017
Květen 2017 / listopad 2018

Příloha NZ OPD č. 31
Příbor / okres Nový Jičín / Moravskoslezský kraj
Měšťanský dům čp. 38, ul. Místecká, č. parc. 1654/1, k. ú. Příbor
Mgr. Jana Koudelová, Ph.D. a kol.; NPÚ, ÚOP v Ostravě / 857/NJ/460
Ubouraná jižní zeď schodiště do patra ve východní polovině síně č. 101 v přízemí domu čp. 38
Terénní průzkum / Foto D. Alterová, 2017
Květen 2017 / listopad 2018

Příloha NZ OPD č. 32
Příbor / okres Nový Jičín / Moravskoslezský kraj
Měšťanský dům čp. 38, ul. Místecká, č. parc. 1654/1, k. ú. Příbor
Mgr. Jana Koudelová, Ph.D. a kol.; NPÚ, ÚOP v Ostravě / 857/NJ/460
Pohled z podesty prvního patra na druhou mezipodestu schodiště s odkládací nikou v severní zdi
Terénní průzkum / Foto D. Alterová, 2017
Květen 2017 / listopad 2018

Příloha NZ OPD č. 33
Příbor / okres Nový Jičín / Moravskoslezský kraj
Měšťanský dům čp. 38, ul. Místecká, č. parc. 1654/1, k. ú. Příbor
Mgr. Jana Koudelová, Ph.D. a kol.; NPÚ, ÚOP v Ostravě / 857/NJ/460
Pohled do místnosti č. 103 v přízemí domu čp. 38 od západu
Terénní průzkum / Foto D. Alterová, 2017
Květen 2017 / listopad 2018

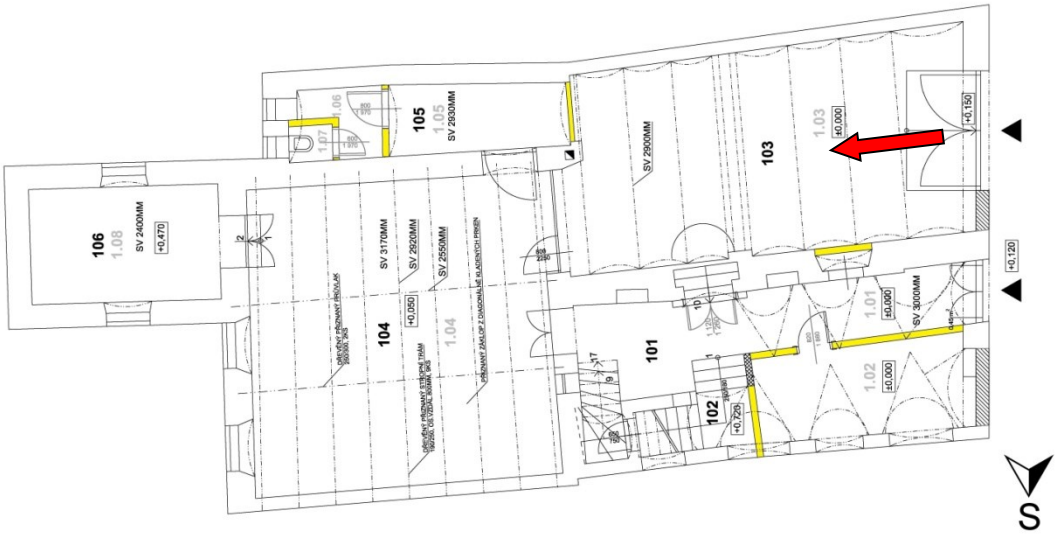

Příloha NZ OPD č. 34
Příbor / okres Nový Jičín / Moravskoslezský kraj
Měšťanský dům čp. 38, ul. Místecká, č. parc. 1654/1, k. ú. Příbor
Mgr. Jana Koudelová, Ph.D. a kol.; NPÚ, ÚOP v Ostravě / 857/NJ/460
Pohled do místnosti č. 103 v přízemí domu čp. 38 od východu
Terénní průzkum / Foto D. Alterová, 2017
Květen 2017 / listopad 2018

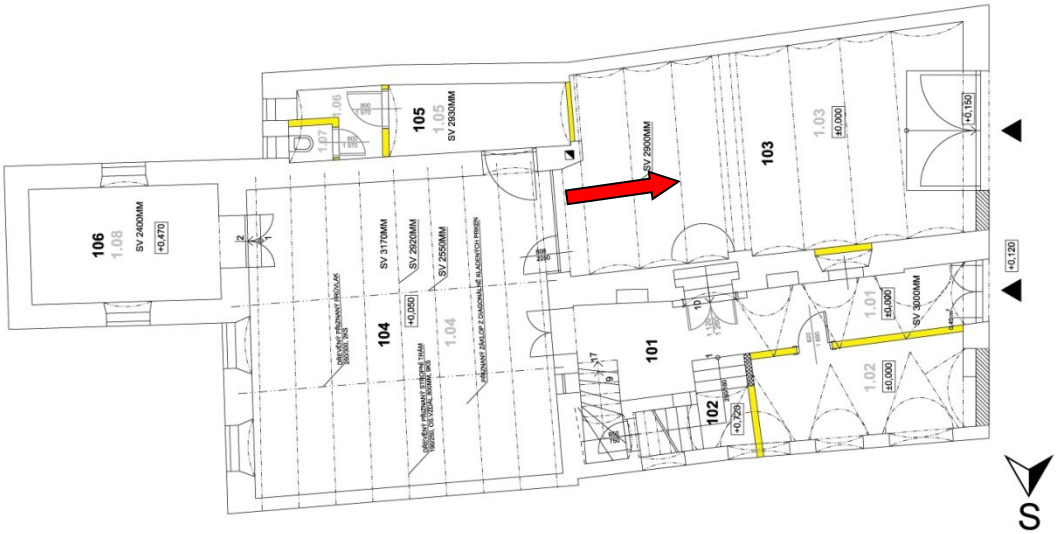

Příloha NZ OPD č. 35
Příbor / okres Nový Jičín / Moravskoslezský kraj
Měšťanský dům čp. 38, ul. Místecká, č. parc. 1654/1, k. ú. Příbor
Mgr. Jana Koudelová, Ph.D. a kol.; NPÚ, ÚOP v Ostravě / 857/NJ/460
Jižní zeď ze smíšeného, převážně kamenného zdiva místnosti č. 103 v přízemí domu čp. 38; Zazděné okénko vymezené kamenným ostěním ve společné obvodové zdi domů čp. 38 a 39, okénko kdysi osvětlovalo přízemí domu čp. 39 z prostoru soutky
Terénní průzkum / Foto D. Alterová, 2017
Květen 2017 / listopad 2018

Příloha NZ OPD č. 36
Příbor / okres Nový Jičín / Moravskoslezský kraj
Měšťanský dům čp. 38, ul. Místecká, č. parc. 1654/1, k. ú. Příbor
Mgr. Jana Koudelová, Ph.D. a kol.; NPÚ, ÚOP v Ostravě / 857/NJ/460
Severní mezitraktová zeď místnosti č. 103 v přízemí domu čp. 38, od západu vstup do síně č. 101, relikt ubourané příčky mezi někdejším kvelbem a černou kuchyní a dvě zazděné topenišťové niky; Rub cihelné klenby schodiště do suterénu, vystupující do prostoru někdejší černé kuchyně
Terénní průzkum / Foto D. Alterová, 2017
Květen 2017 / listopad 2018

Příloha NZ OPD č. 37
Příbor / okres Nový Jičín / Moravskoslezský kraj
Měšťanský dům čp. 38, ul. Místecká, č. parc. 1654/1, k. ú. Příbor
Mgr. Jana Koudelová, Ph.D. a kol.; NPÚ, ÚOP v Ostravě / 857/NJ/460
Rub cihelné klenby schodiště do suterénu pod západní topenišťovou nikou v místnosti č. 103, na cihelné plentě po odstranění příčky mezi kvelbem a kuchyní byly dochovány fragmenty omítky se světlými nátěry – viz šipka
Terénní průzkum / Foto D. Alterová, 2017
Květen 2017 / listopad 2018

Příloha NZ OPD č. 38
Příbor / okres Nový Jičín / Moravskoslezský kraj
Měšťanský dům čp. 38, ul. Místecká, č. parc. 1654/1, k. ú. Příbor
Mgr. Jana Koudelová, Ph.D. a kol.; NPÚ, ÚOP v Ostravě / 857/NJ/460
Relikt vynášecího klenebního pasu v místě příčky mezi někdejším kvelbem a černou kuchyní v místnosti č. 103 – viz šipka a s. j. 103915
Terénní průzkum / Foto D. Alterová, 2017
Květen 2017 / listopad 2018

Příloha NZ OPD č. 39
Příbor / okres Nový Jičín / Moravskoslezský kraj
Měšťanský dům čp. 38, ul. Místecká, č. parc. 1654/1, k. ú. Příbor
Mgr. Jana Koudelová, Ph.D. a kol.; NPÚ, ÚOP v Ostravě / 857/NJ/460
Pohled na zbouranou původní jižní obvodovou zeď domu čp. 38 a na odstraněnou zděnou příčku uzavírající někdejší malý úzký kvelb, situace odkrytá v místnosti č. 103
Terénní průzkum / Foto D. Alterová, 2017
Květen 2017 / listopad 2018

Příloha NZ OPD č. 40
Příbor / okres Nový Jičín / Moravskoslezský kraj
Měšťanský dům čp. 38, ul. Místecká, č. parc. 1654/1, k. ú. Příbor
Mgr. Jana Koudelová, Ph.D. a kol.; NPÚ, ÚOP v Ostravě / 857/NJ/460
Východní zeď nádvorní světnice č. 104 v přízemí domu čp. 38
Terénní průzkum / Foto D. Alterová, 2017
Květen 2017 / listopad 2018

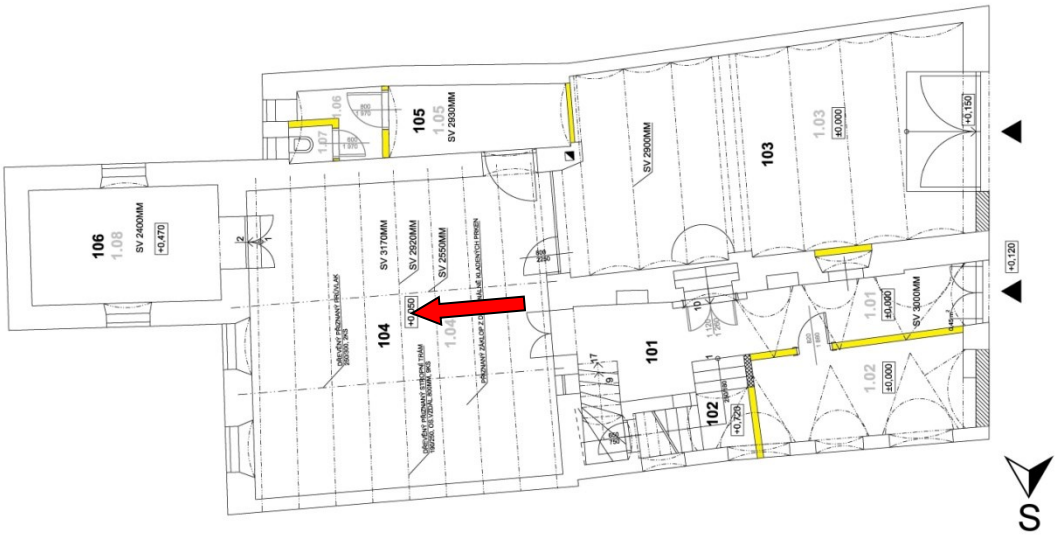

Příloha NZ OPD č. 41
Příbor / okres Nový Jičín / Moravskoslezský kraj
Měšťanský dům čp. 38, ul. Místecká, č. parc. 1654/1, k. ú. Příbor
Mgr. Jana Koudelová, Ph.D. a kol.; NPÚ, ÚOP v Ostravě / 857/NJ/460
Západní zeď nádvorní světnice č. 104 v přízemí domu čp. 38
Terénní průzkum / Foto D. Alterová, 2017
Květen 2017 / listopad 2018

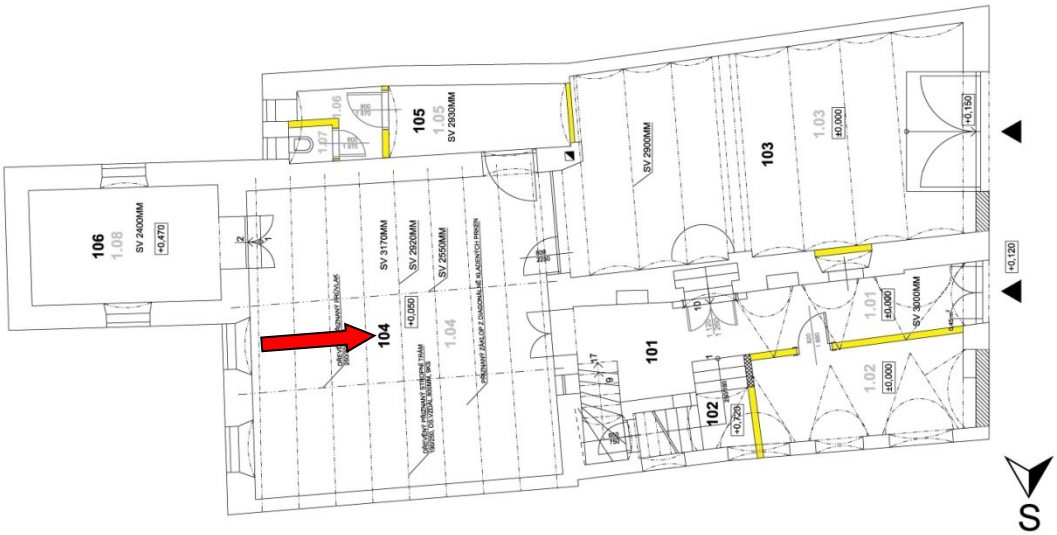

Příloha NZ OPD č. 42
Příbor / okres Nový Jičín / Moravskoslezský kraj
Měšťanský dům čp. 38, ul. Místecká, č. parc. 1654/1, k. ú. Příbor
Mgr. Jana Koudelová, Ph.D. a kol.; NPÚ, ÚOP v Ostravě / 857/NJ/460
Severní zeď nádvorní světnice č. 104 v přízemí domu čp. 38, ještě zazděná slepá arkatura a obnažený rub cihelné segmentově valené klenby úzké chodby č. 005 vedoucí do dvora
Terénní průzkum / Foto D. Alterová, 2017
Květen 2017 / listopad 2018

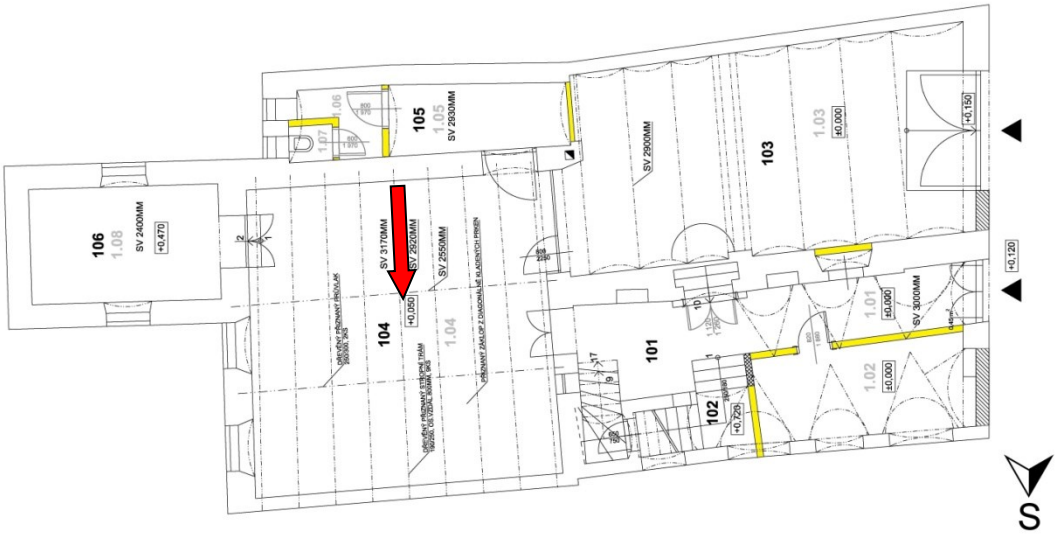

Příloha NZ OPD č. 43
Příbor / okres Nový Jičín / Moravskoslezský kraj
Měšťanský dům čp. 38, ul. Místecká, č. parc. 1654/1, k. ú. Příbor
Mgr. Jana Koudelová, Ph.D. a kol.; NPÚ, ÚOP v Ostravě / 857/NJ/460
Jižní zeď nádvorní světnice č. 104 v přízemí domu čp. 38, ještě zazděná slepá arkatura
Terénní průzkum / Foto D. Alterová, 2017
Květen 2017 / listopad 2018

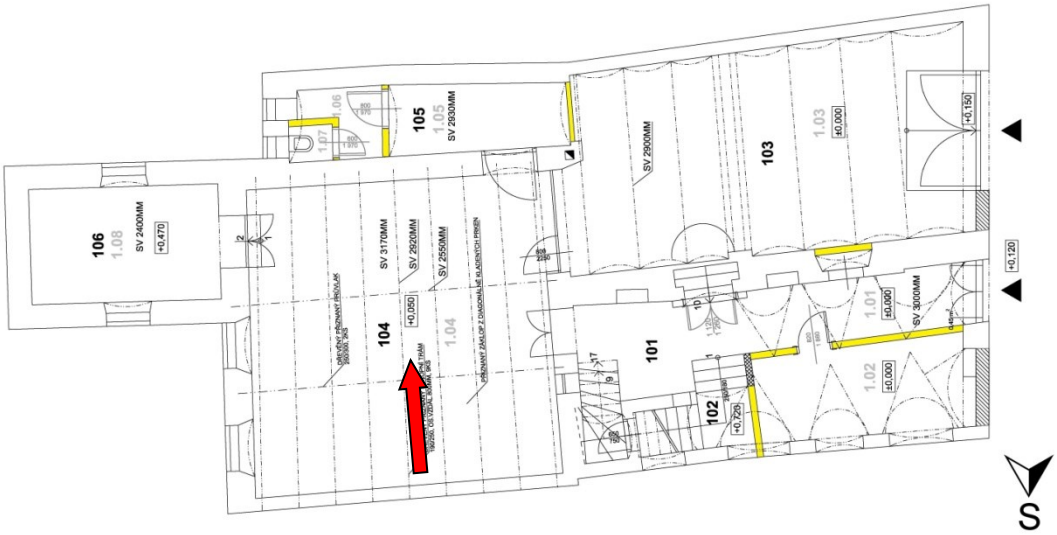

Příloha NZ OPD č. 44
Příbor / okres Nový Jičín / Moravskoslezský kraj
Měšťanský dům čp. 38, ul. Místecká, č. parc. 1654/1, k. ú. Příbor
Mgr. Jana Koudelová, Ph.D. a kol.; NPÚ, ÚOP v Ostravě / 857/NJ/460
Odezděné niky slepé arkatury ve hmotě severní a jižní zdi nádvorní světnice č. 104 v přízemí domu čp. 38
Terénní průzkum / Foto D. Alterová, 2017
Květen 2017 / listopad 2018

Příloha NZ OPD č. 45
Příbor / okres Nový Jičín / Moravskoslezský kraj
Měšťanský dům čp. 38, ul. Místecká, č. parc. 1654/1, k. ú. Příbor
Mgr. Jana Koudelová, Ph.D. a kol.; NPÚ, ÚOP v Ostravě / 857/NJ/460
Kamenné konzoly západní a východní sdružené niky slepé arkatury severní zdi nádvorní světnice č. 104 v přízemí domu čp. 38
Terénní průzkum / Foto D. Alterová, 2017
Květen 2017 / listopad 2018

Příloha NZ OPD č. 46
Příbor / okres Nový Jičín / Moravskoslezský kraj
Měšťanský dům čp. 38, ul. Místecká, č. parc. 1654/1, k. ú. Příbor
Mgr. Jana Koudelová, Ph.D. a kol.; NPÚ, ÚOP v Ostravě / 857/NJ/460
Kamenné konzoly (východní a západní) slepé arkatury jižní zdi nádvorní světnice č. 104 v přízemí domu čp. 38
Terénní průzkum / Foto D. Alterová, 2017
Květen 2017 / listopad 2018

Příloha NZ OPD č. 47
Příbor / okres Nový Jičín / Moravskoslezský kraj
Měšťanský dům čp. 38, ul. Místecká, č. parc. 1654/1, k. ú. Příbor
Mgr. Jana Koudelová, Ph.D. a kol.; NPÚ, ÚOP v Ostravě / 857/NJ/460
Cihelná zídka ze strany světnice č. 104, vymezující z jihu klenbu úzké chodby č. 005, na boční straně zídky dochované fragmenty omítky s bílými nátěry; Pohled na trámový strop se dvěma průvlaky a klasovitým záklopem nádvorní světnice č. 104 v přízemí domu čp. 38
Terénní průzkum / Foto J. Koudelová, D. Alterová, 2017
Květen 2017 / listopad 2018

Příloha NZ OPD č. 48
Příbor / okres Nový Jičín / Moravskoslezský kraj
Měšťanský dům čp. 38, ul. Místecká, č. parc. 1654/1, k. ú. Příbor
Mgr. Jana Koudelová, Ph.D. a kol.; NPÚ, ÚOP v Ostravě / 857/NJ/460
Pohled do úzké místnosti č. 105 v přízemí domu čp. 38 od západu
Terénní průzkum / Foto D. Alterová, 2017
Květen 2017 / listopad 2018

Příloha NZ OPD č. 49
Příbor / okres Nový Jičín / Moravskoslezský kraj
Měšťanský dům čp. 38, ul. Místecká, č. parc. 1654/1, k. ú. Příbor
Mgr. Jana Koudelová, Ph.D. a kol.; NPÚ, ÚOP v Ostravě / 857/NJ/460
Pohled do místnosti č. 106 v přízemí domu čp. 38 od západu
Terénní průzkum / Foto D. Alterová, 2017
Květen 2017 / listopad 2018

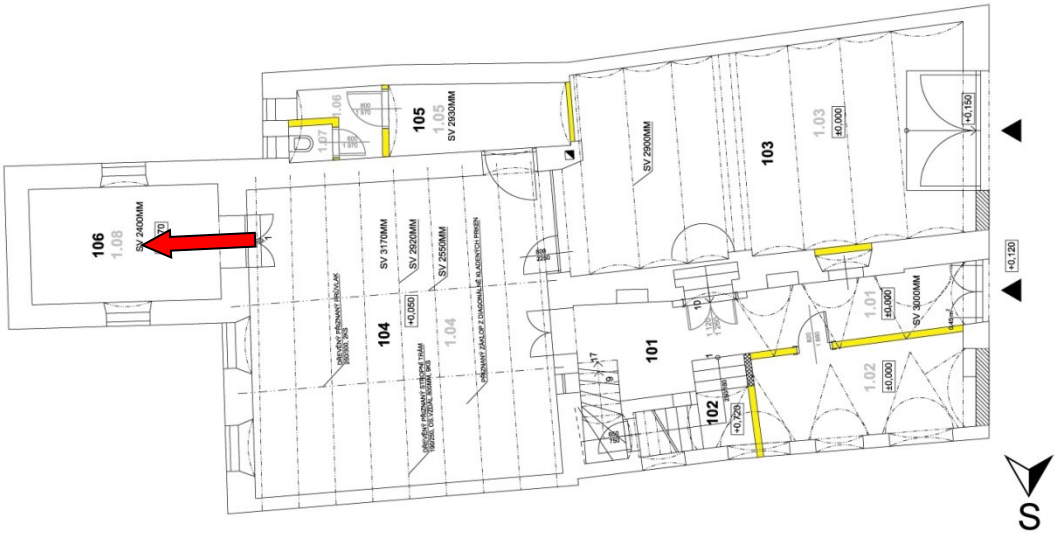

Příloha NZ OPD č. 50
Příbor / okres Nový Jičín / Moravskoslezský kraj
Měšťanský dům čp. 38, ul. Místecká, č. parc. 1654/1, k. ú. Příbor
Mgr. Jana Koudelová, Ph.D. a kol.; NPÚ, ÚOP v Ostravě / 857/NJ/460
Pohled do místnosti č. 106 v přízemí domu čp. 38 od východu
Terénní průzkum / Foto D. Alterová, 2017
Květen 2017 / listopad 2018

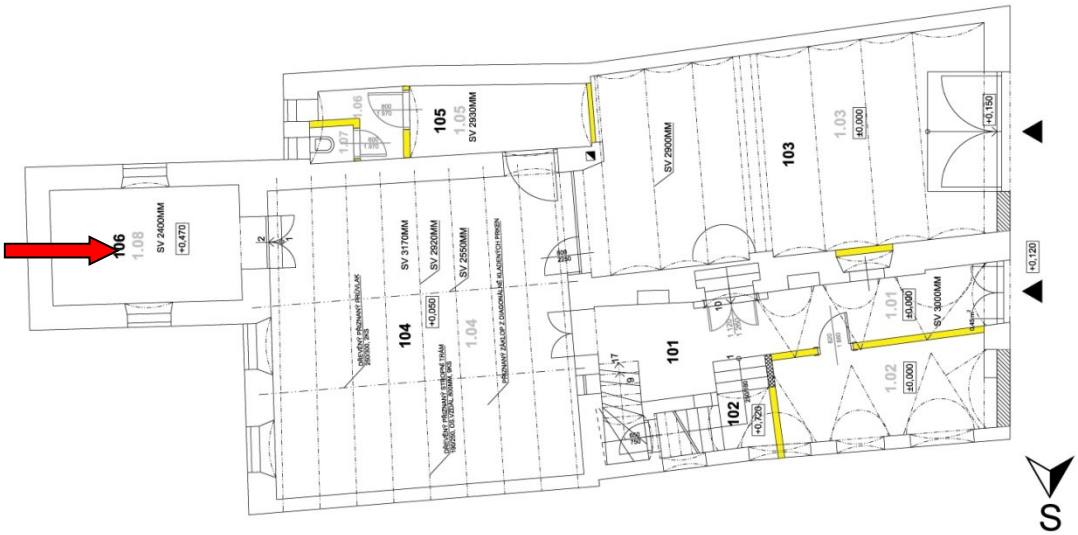

Příloha NZ OPD č. 51
Příbor / okres Nový Jičín / Moravskoslezský kraj
Měšťanský dům čp. 38, ul. Místecká, č. parc. 1654/1, k. ú. Příbor
Mgr. Jana Koudelová, Ph.D. a kol.; NPÚ, ÚOP v Ostravě / 857/NJ/460
Východní a západní zeď místnosti č. 106 v přízemí domu čp. 38
Terénní průzkum / Foto D. Alterová, 2017
Květen 2017 / listopad 2018

Příloha NZ OPD č. 52
Příbor / okres Nový Jičín / Moravskoslezský kraj
Měšťanský dům čp. 38, ul. Místecká, č. parc. 1654/1, k. ú. Příbor
Mgr. Jana Koudelová, Ph.D. a kol.; NPÚ, ÚOP v Ostravě / 857/NJ/460
Severní a jižní zeď místnosti č. 106 v přízemí domu čp. 38
Terénní průzkum / Foto D. Alterová, 2017
Květen 2017 / listopad 2018

Příloha NZ OPD č. 53
Příbor / okres Nový Jičín / Moravskoslezský kraj
Měšťanský dům čp. 38, ul. Místecká, č. parc. 1654/1, k. ú. Příbor
Mgr. Jana Koudelová, Ph.D. a kol.; NPÚ, ÚOP v Ostravě / 857/NJ/460
Prostor síně č. 101 v přízemí domu čp. 38 po rekonstrukci
Poskytl pan Rudolf Korčák, 2018
Květen 2017 / listopad 2018

Příloha NZ OPD č. 54
Příbor / okres Nový Jičín / Moravskoslezský kraj
Měšťanský dům čp. 38, ul. Místecká, č. parc. 1654/1, k. ú. Příbor
Mgr. Jana Koudelová, Ph.D. a kol.; NPÚ, ÚOP v Ostravě / 857/NJ/460
Prostor místnosti č. 103 v přízemí domu čp. 38 po rekonstrukci
Poskytl pan Rudolf Korčák, 2018
Květen 2017 / listopad 2018

Příloha NZ OPD č. 55
Příbor / okres Nový Jičín / Moravskoslezský kraj
Měšťanský dům čp. 38, ul. Místecká, č. parc. 1654/1, k. ú. Příbor
Mgr. Jana Koudelová, Ph.D. a kol.; NPÚ, ÚOP v Ostravě / 857/NJ/460
Prostor nádvorní světnice č. 104 v přízemí domu čp. 38 po rekonstrukci
Poskytl pan Rudolf Korčák, 2018
Květen 2017 / listopad 2018

Příloha NZ OPD č. 56
Příbor / okres Nový Jičín / Moravskoslezský kraj
Měšťanský dům čp. 38, ul. Místecká, č. parc. 1654/1, k. ú. Příbor
Mgr. Jana Koudelová, Ph.D. a kol.; NPÚ, ÚOP v Ostravě / 857/NJ/460
Trámový záklopový strop nádvorní světnice č. 104 v přízemí se svítidly navrženými uměleckou kovářkou Christine Habermann von Hoch; Parter domu čp. 38 po rekonstrukci
Poskytl pan Rudolf Korčák, 2018
Květen 2017 / listopad 2018

Příloha NZ OPD č. 57
Příbor / okres Nový Jičín / Moravskoslezský kraj
Měšťanský dům čp. 38, ul. Místecká, č. parc. 1654/1, k. ú. Příbor
Mgr. Jana Koudelová, Ph.D. a kol.; NPÚ, ÚOP v Ostravě / 857/NJ/460
Půdorys suterénu domu čp. 38
Projektová dokumentace *Stavební úpravy – rekonstrukce objektu č. p. 38, ul. Místecká, Příbor*, Architektonický a projekční ateliér Ing. arch. Martin Jeřábek, Příbor, 11/2016 – upravil P. Maren, 2018
Květen 2017 / listopad 2018

LEGENDA MATERIÁLU

STÁVAJÍCÍ ZDIVO (NOSNÉ, VÝPLŇOVÉ, DĚLÍCÍ) - CP TL.150-750MM

STÁVAJÍCÍ ZDIVO (NOSNÉ, VÝPLŇOVÉ) - CDm (150/150/300) TL.300MM

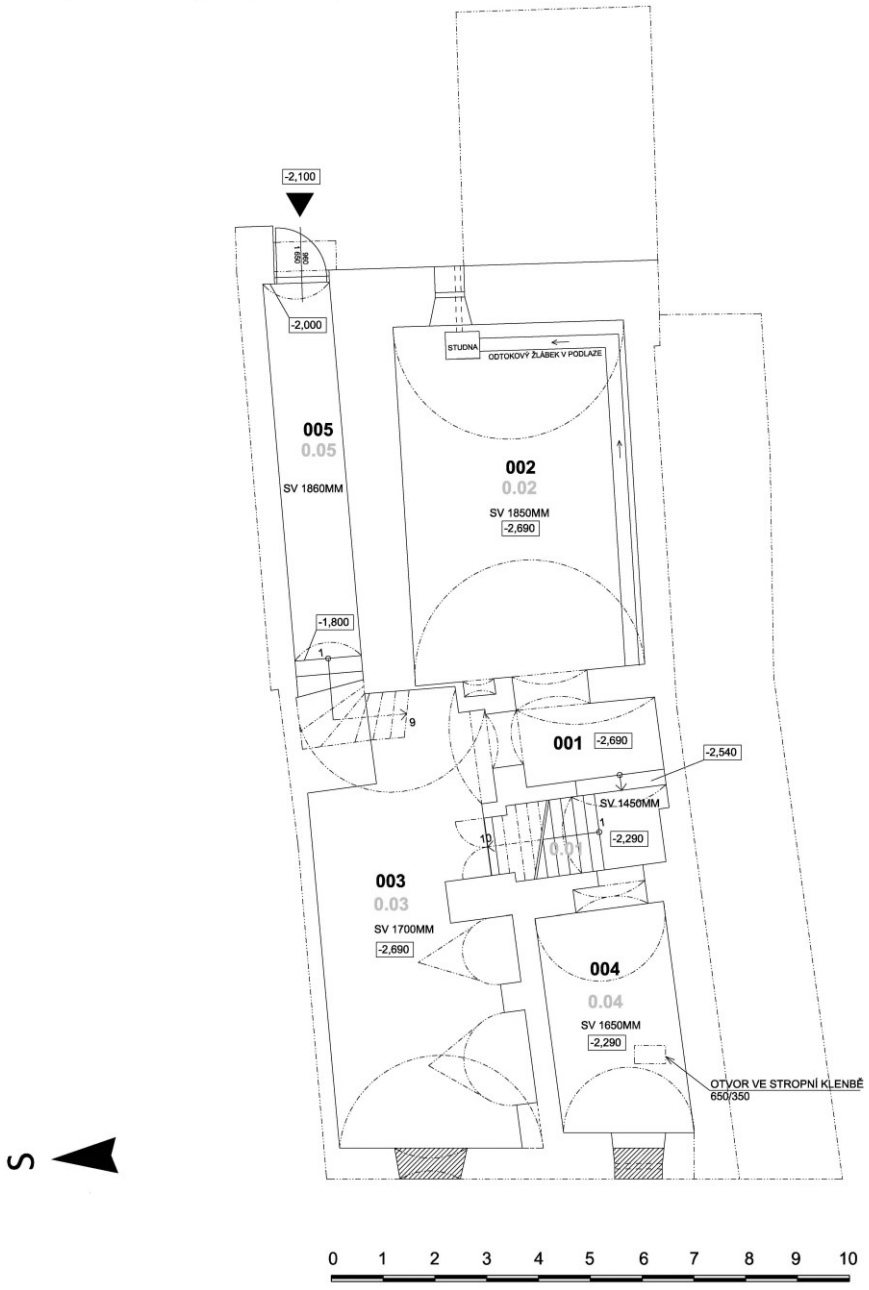

Příloha NZ OPD č. 58
Příbor / okres Nový Jičín / Moravskoslezský kraj
Měšťanský dům čp. 38, ul. Místecká, č. parc. 1654/1, k. ú. Příbor
Mgr. Jana Koudelová, Ph.D. a kol.; NPÚ, ÚOP v Ostravě / 857/NJ/460
Půdorys přízemí domu čp. 38
Projektová dokumentace *Stavební úpravy – rekonstrukce objektu č. p. 38, ul. Místecká, Příbor*, Architektonický a projekční ateliér Ing. arch. Martin Jeřábek, Příbor, 11/2016 – upravil P. Maren, 2018
Květen 2017 / listopad 2018

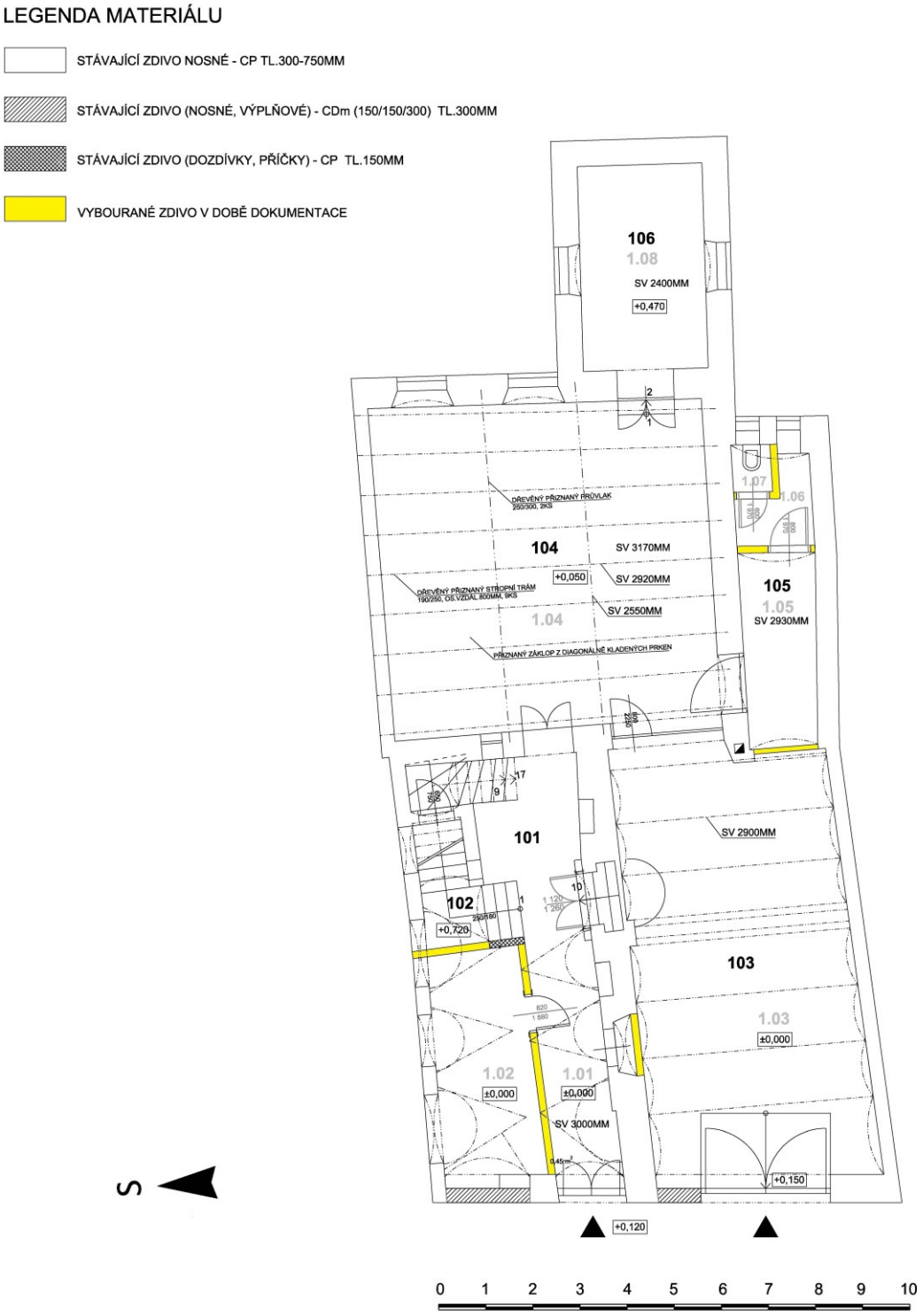

Příloha NZ OPD č. 59
Příbor / okres Nový Jičín / Moravskoslezský kraj
Měšťanský dům čp. 38, ul. Místecká, č. parc. 1654/1, k. ú. Příbor
Mgr. Jana Koudelová, Ph.D. a kol.; NPÚ, ÚOP v Ostravě / 857/NJ/460
Půdorys prvního patra domu čp. 38
Projektová dokumentace *Stavební úpravy – rekonstrukce objektu č. p. 38, ul. Místecká, Příbor*, Architektonický a projekční ateliér Ing. arch. Martin Jeřábek, Příbor, 11/2016 – upravil P. Maren, 2018
Květen 2017 / listopad 2018

LEGENDA MATERIÁLU

STÁVAJÍCÍ ZDIVO NOSNÉ - CP TL.300-750MM

VYBOURANÉ DŘEVĚNÉ A ZDĚNÉ PŘÍČKY A ZDIVO V DOBĚ DOKUMENTACE

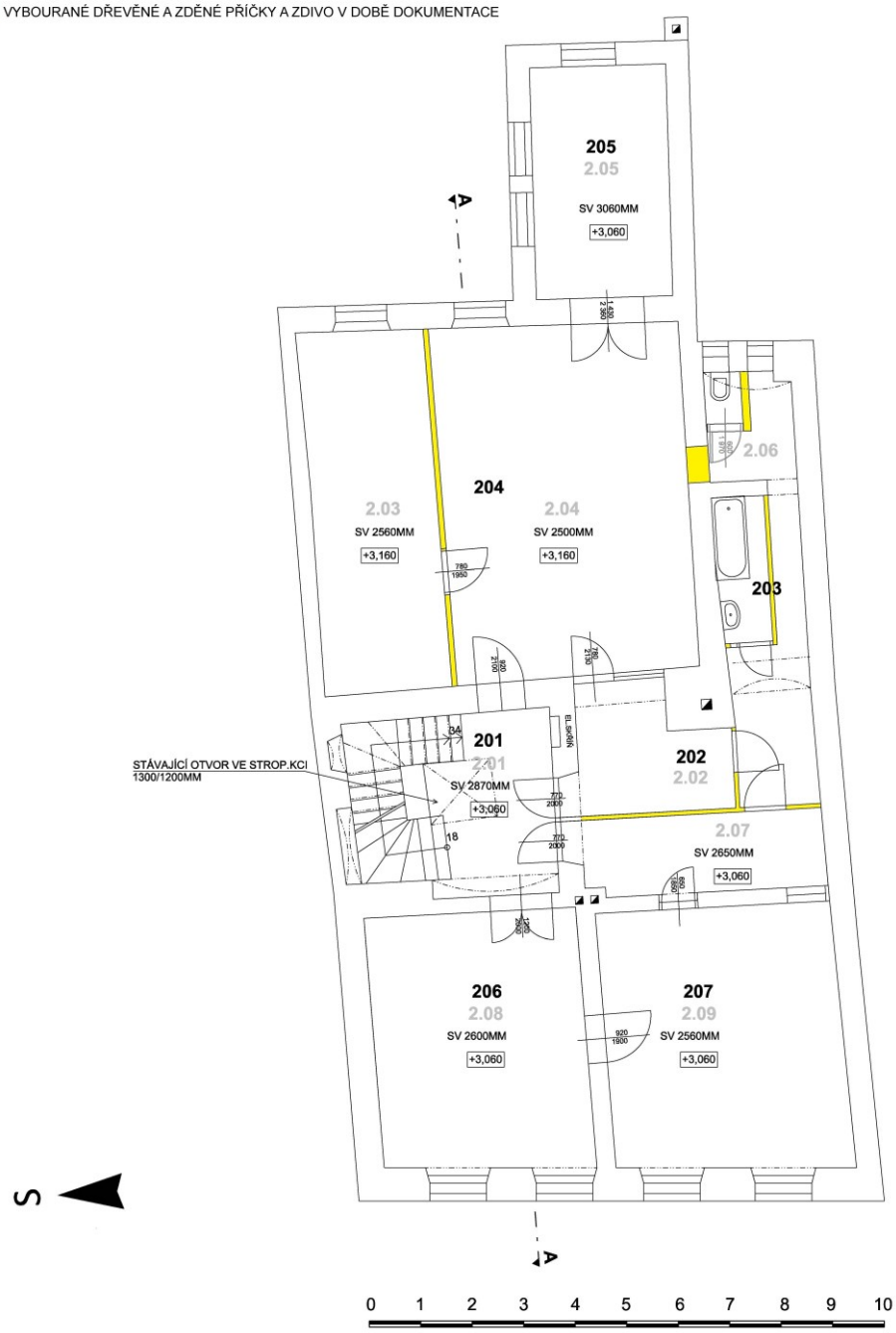

Příloha NZ OPD č. 60
Příbor / okres Nový Jičín / Moravskoslezský kraj
Měšťanský dům čp. 38, ul. Místecká, č. parc. 1654/1, k. ú. Příbor
Mgr. Jana Koudelová, Ph.D. a kol.; NPÚ, ÚOP v Ostravě / 857/NJ/460
Půdorys druhého patra domu čp. 38
Projektová dokumentace *Stavební úpravy – rekonstrukce objektu č. p. 38, ul. Místecká, Příbor*, Architektonický a projekční ateliér Ing. arch. Martin Jeřábek, Příbor, 11/2016 – upravil P. Maren, 2018
Květen 2017 / listopad 2018

LEGENDA MATERIÁLU

STÁVAJÍCÍ ZDIVO NOSNÉ - CP TL.300-750MM

VYBOURANÉ DŘEVĚNÉ A ZDĚNÉ PŘÍČKY A ZDIVO V DOBĚ DOKUMENTACE

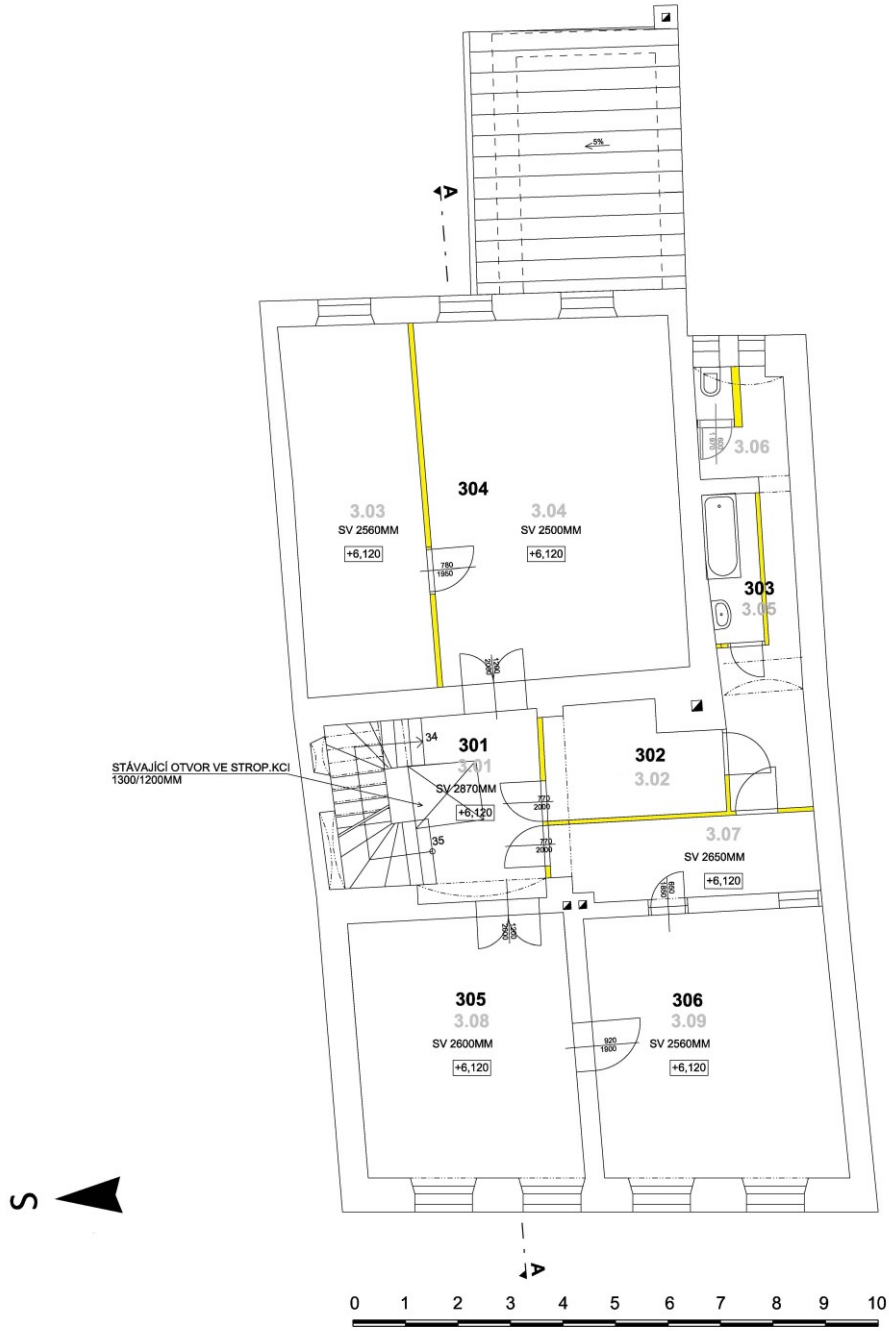

Příloha NZ OPD č. 61
Příbor / okres Nový Jičín / Moravskoslezský kraj
Měšťanský dům čp. 38, ul. Místecká, č. parc. 1654/1, k. ú. Příbor
Mgr. Jana Koudelová, Ph.D. a kol.; NPÚ, ÚOP v Ostravě / 857/NJ/460
Půdorys podkroví domu čp. 38
Projektová dokumentace *Stavební úpravy – rekonstrukce objektu č. p. 38, ul. Místecká, Příbor*, Architektonický a projekční ateliér Ing. arch. Martin Jeřábek, Příbor, 11/2016 – upravil P. Maren, 2018
Květen 2017 / listopad 2018

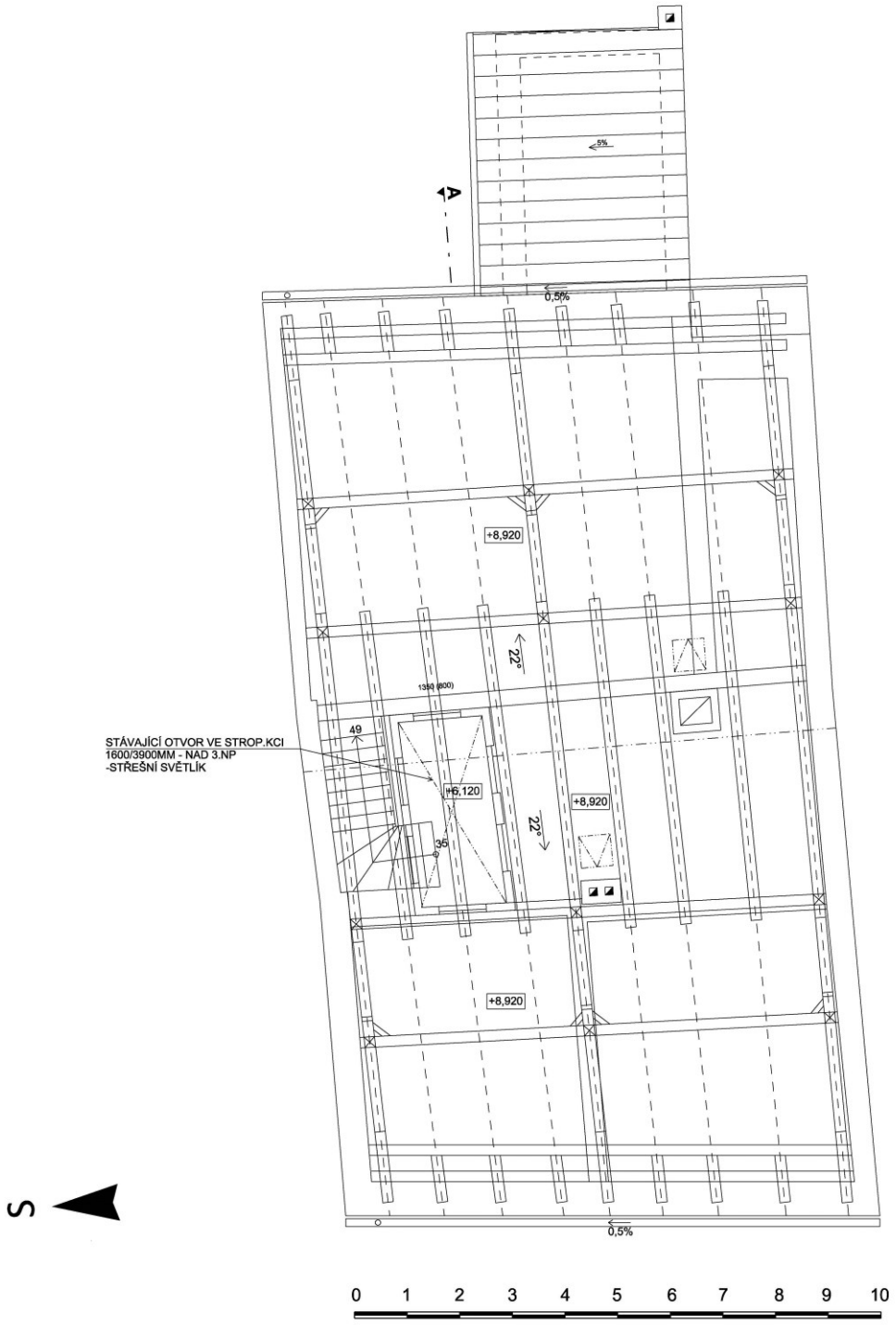

Příloha NZ OPD č. 62
Příbor / okres Nový Jičín / Moravskoslezský kraj
Měšťanský dům čp. 38, ul. Místecká, č. parc. 1654/1, k. ú. Příbor
Mgr. Jana Koudelová, Ph.D. a kol.; NPÚ, ÚOP v Ostravě / 857/NJ/460
Řez domem čp. 38
Projektová dokumentace *Stavební úpravy – rekonstrukce objektu č. p. 38, ul. Místecká, Příbor*, Architektonický a projekční ateliér Ing. arch. Martin Jeřábek, Příbor, 11/2016 – upravil P. Maren, 2018
Květen 2017 / listopad 2018

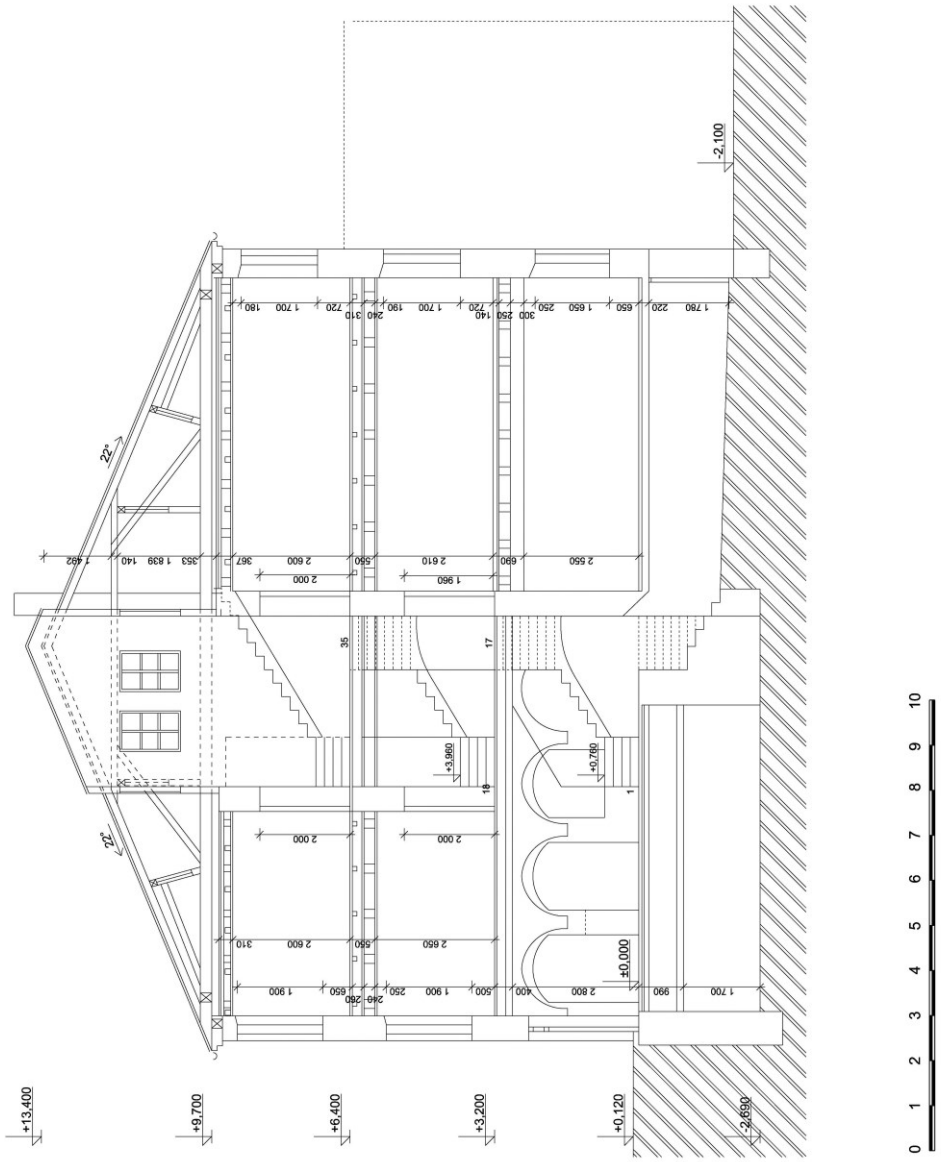

Příloha NZ OPD č. 63
Příbor / okres Nový Jičín / Moravskoslezský kraj
Měšťanský dům čp. 38, ul. Místecká, č. parc. 1654/1, k. ú. Příbor
Mgr. Jana Koudelová, Ph.D. a kol.; NPÚ, ÚOP v Ostravě / 857/NJ/460
Zákres klasovitého záklopu trámového stropu ze strany světnice č. 204 v prvním patře domu čp. 38
Terénní průzkum / Kresba J. Koudelová, 2017
Květen 2017 / listopad 2018

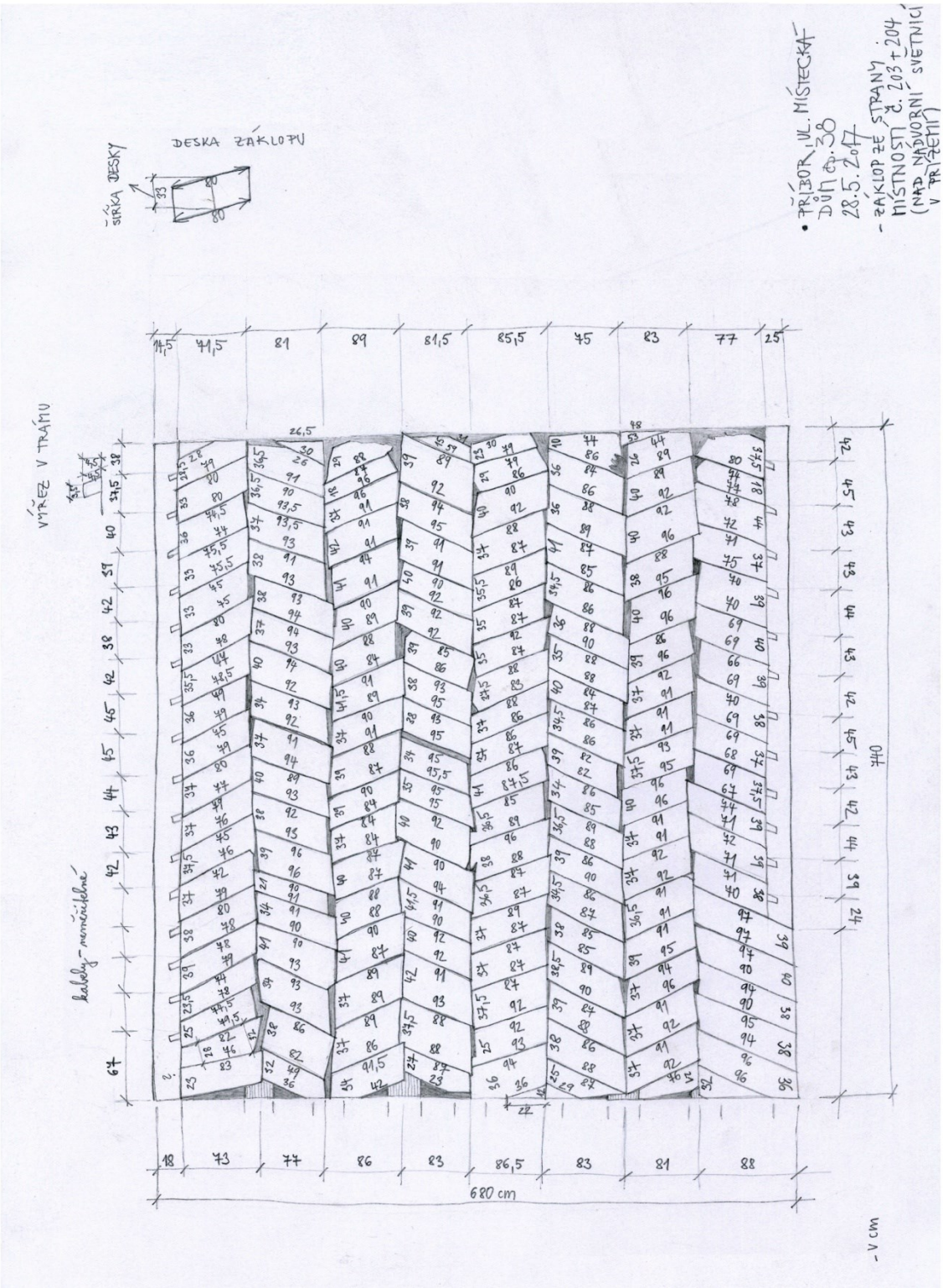

Příloha NZ OPD č. 64
Příbor / okres Nový Jičín / Moravskoslezský kraj
Měšťanský dům čp. 38, ul. Místecká, č. parc. 1654/1, k. ú. Příbor
Mgr. Jana Koudelová, Ph.D. a kol.; NPÚ, ÚOP v Ostravě / 857/NJ/460
Zákres nálezových situací v půdorysu místnosti č. 103 v přízemí domu čp. 38
Terénní průzkum / Zaměření J. Koudelová, počítačové zpracování P. Maren, 2017–2018
Květen 2017 / listopad 2018

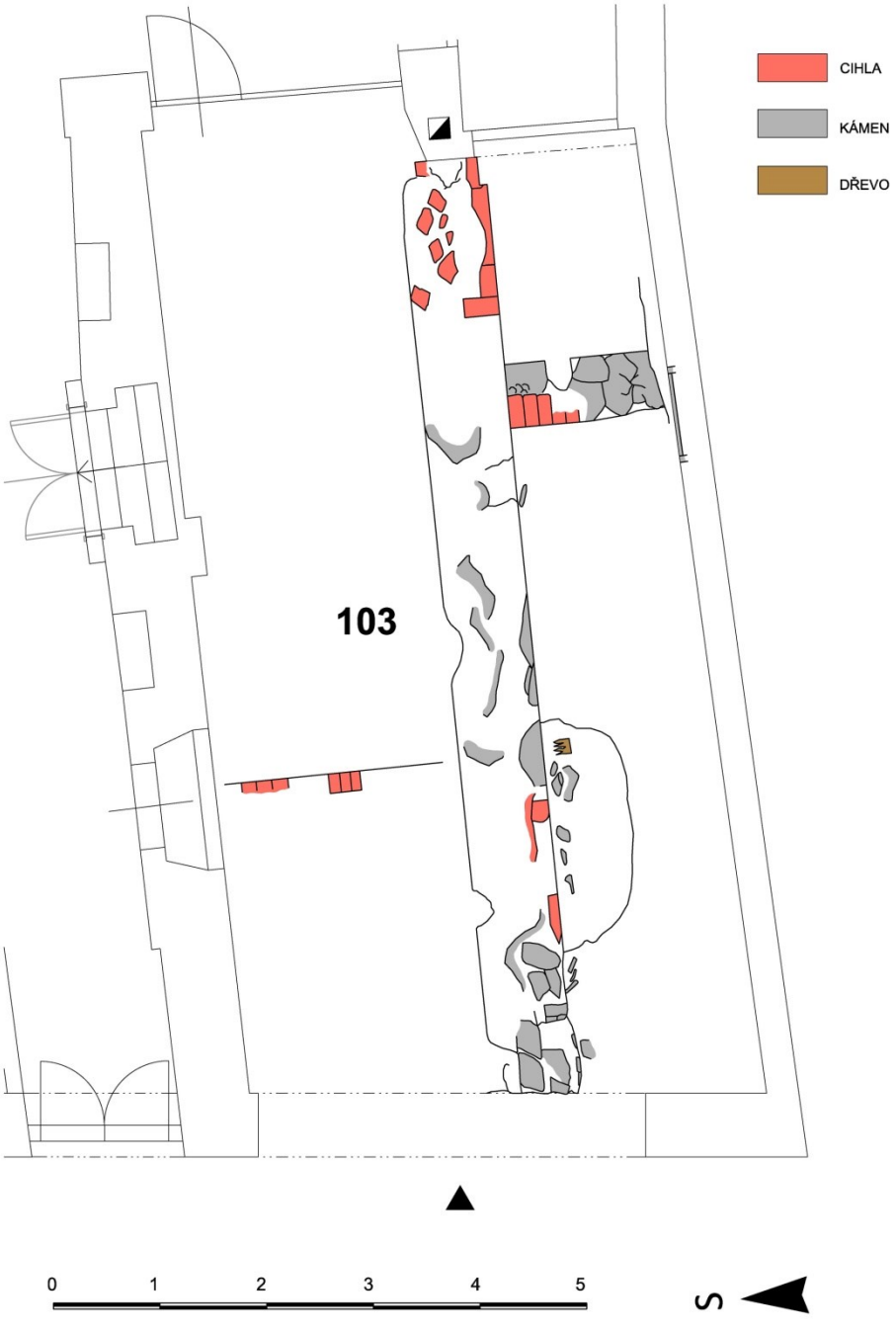

Příloha NZ OPD č. 65
Příbor / okres Nový Jičín / Moravskoslezský kraj
Měšťanský dům čp. 38, ul. Místecká, č. parc. 1654/1, k. ú. Příbor
Mgr. Jana Koudelová, Ph.D. a kol.; NPÚ, ÚOP v Ostravě / 857/NJ/460
Zákres odkryté slepé arkatury v jižní a severní zdi nádvorní světnice č. 104 v přízemí domu čp. 38
Terénní průzkum / Zaměření a počítačové zpracování P. Maren, 2017–2018
Květen 2017 / listopad 2018

104J

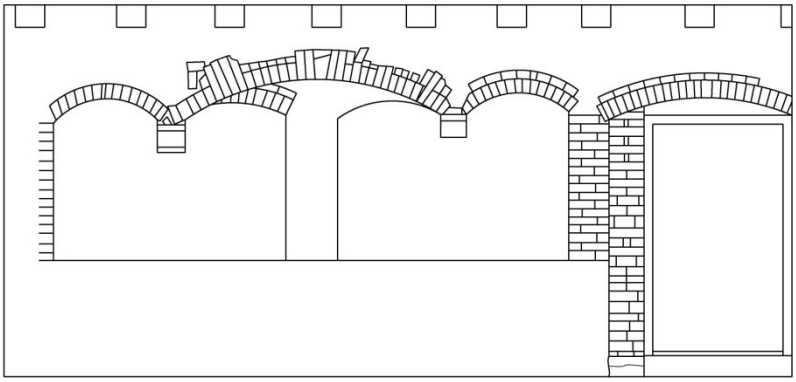

104S

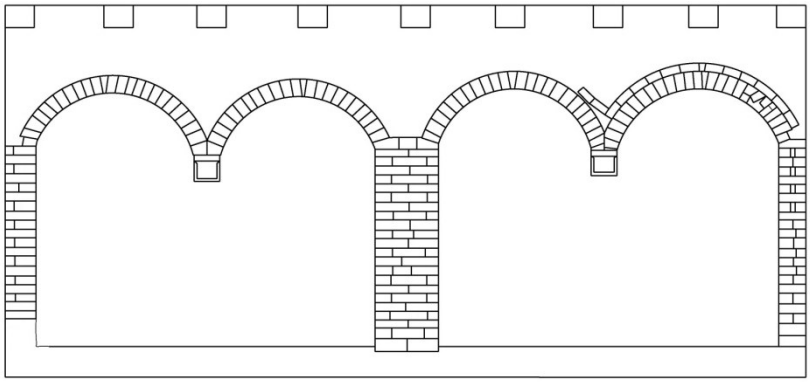

0 1 2 3 4 5

Příloha NZ OPD č. 66
Příbor / okres Nový Jičín / Moravskoslezský kraj
Měšťanský dům čp. 38, ul. Místecká, č. parc. 1654/1, k. ú. Příbor
Mgr. Jana Koudelová, Ph.D. a kol.; NPÚ, ÚOP v Ostravě / 857/NJ/460
Zákres kamenných konzol slepé arkatury v jižní a severní zdi nádvorní světnice č. 104 v přízemí domu čp. 38
Terénní průzkum / Zaměření a počítačové zpracování P. Maren, 2017–2018
Květen 2017 / listopad 2018

J-V

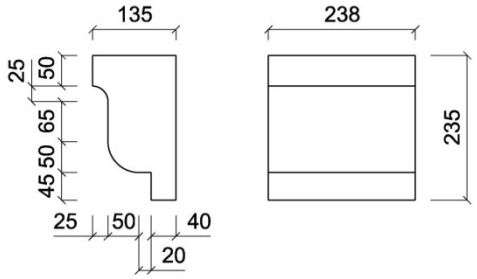

J-Z

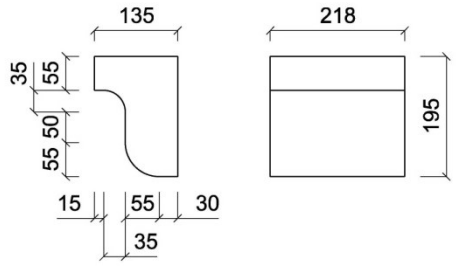

S-Z

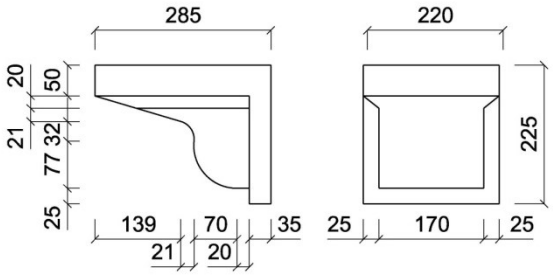

S-V

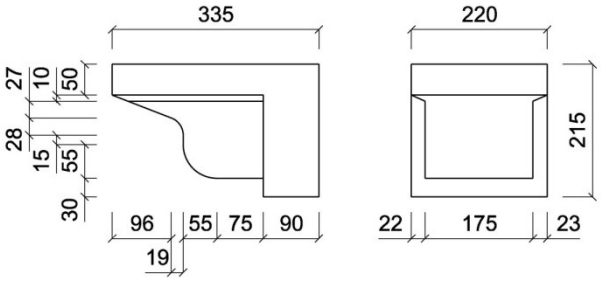

Příloha NZ OPD č. 67
Příbor / okres Nový Jičín / Moravskoslezský kraj
Měšťanský dům čp. 38, ul. Místecká, č. parc. 1654/1, k. ú. Příbor
Mgr. Jana Koudelová, Ph.D. a kol.; NPÚ, ÚOP v Ostravě / 857/NJ/460
Fotoplán severní zdi síně č. 101 v přízemí domu čp. 38 s vyznačením stratigrafických jednotek
Terénní průzkum / Fotogrammetrie a počítačové zpracování R. Kadlubiec, J. Koudelová, 2017–2018
Květen 2017 / listopad 2018

Příloha NZ OPD č. 68
Příbor / okres Nový Jičín / Moravskoslezský kraj
Měšťanský dům čp. 38, ul. Místecká, č. parc. 1654/1, k. ú. Příbor
Mgr. Jana Koudelová, Ph.D. a kol.; NPÚ, ÚOP v Ostravě / 857/NJ/460
Fotoplán jižní zdi síně č. 101 v přízemí domu čp. 38 s vyznačením stratigrafických jednotek
Terénní průzkum / Fotogrammetrie a počítačové zpracování R. Kadlubiec, J. Koudelová, 2017–2018
Květen 2017 / listopad 2018

Příloha NZ OPD č. 69
Příbor / okres Nový Jičín / Moravskoslezský kraj
Měšťanský dům čp. 38, ul. Místecká, č. parc. 1654/1, k. ú. Příbor
Mgr. Jana Koudelová, Ph.D. a kol.; NPÚ, ÚOP v Ostravě / 857/NJ/460
Fotoplán jižní zdi schodiště v prostoru síně č. 101 v přízemí domu čp. 38 s vyznačením stratigrafických jednotek
Terénní průzkum / Fotogrammetrie a počítačové zpracování R. Kadlubiec, J. Koudelová, 2017–2018
Květen 2017 / listopad 2018

Příloha NZ OPD č. 70
Příbor / okres Nový Jičín / Moravskoslezský kraj
Měšťanský dům čp. 38, ul. Místecká, č. parc. 1654/1, k. ú. Příbor
Mgr. Jana Koudelová, Ph.D. a kol.; NPÚ, ÚOP v Ostravě / 857/NJ/460
Fotoplán západní zdi síně č. 101 v přízemí domu čp. 38 s vyznačením stratigrafických jednotek
Terénní průzkum / Fotogrammetrie a počítačové zpracování R. Kadlubiec, J. Koudelová, 2017–2018
Květen 2017 / listopad 2018

Příloha NZ OPD č. 71
Příbor / okres Nový Jičín / Moravskoslezský kraj
Měšťanský dům čp. 38, ul. Místecká, č. parc. 1654/1, k. ú. Příbor
Mgr. Jana Koudelová, Ph.D. a kol.; NPÚ, ÚOP v Ostravě / 857/NJ/460
Fotoplán severní zdi místnosti č. 103 v přízemí domu čp. 38 s vyznačením stratigrafických jednotek
Terénní průzkum / Fotogrammetrie a počítačové zpracování R. Kadlubiec, J. Koudelová, 2017–2018
Květen 2017 / listopad 2018

Příloha NZ OPD č. 72
Příbor / okres Nový Jičín / Moravskoslezský kraj
Měšťanský dům čp. 38, ul. Místecká, č. parc. 1654/1, k. ú. Příbor
Mgr. Jana Koudelová, Ph.D. a kol.; NPÚ, ÚOP v Ostravě / 857/NJ/460
Fotoplán severní zdi nádvorní světnice č. 104 v přízemí domu čp. 38 s vyznačením stratigrafických jednotek
Terénní průzkum / Fotogrammetrie a počítačové zpracování R. Kadlubiec, J. Koudelová, 2017–2018
Květen 2017 / listopad 2018

Příloha NZ OPD č. 73
Příbor / okres Nový Jičín / Moravskoslezský kraj
Měšťanský dům čp. 38, ul. Místecká, č. parc. 1654/1, k. ú. Příbor
Mgr. Jana Koudelová, Ph.D. a kol.; NPÚ, ÚOP v Ostravě / 857/NJ/460
Fotoplán jižní zdi nádvorní světnice č. 104 v přízemí domu čp. 38 s vyznačením stratigrafických jednotek
Terénní průzkum / Fotogrammetrie a počítačové zpracování R. Kadlubiec, J. Koudelová, 2017–2018
Květen 2017 / listopad 2018

Příloha NZ OPD č. 74
Příbor / okres Nový Jičín / Moravskoslezský kraj
Měšťanský dům čp. 38, ul. Místecká, č. parc. 1654/1, k. ú. Příbor
Mgr. Jana Koudelová, Ph.D. a kol.; NPÚ, ÚOP v Ostravě / 857/NJ/460
Fotoplán východní zdi nádvorní světnice č. 104 v přízemí domu čp. 38 s vyznačením stratigrafických jednotek
Terénní průzkum / Fotogrammetrie a počítačové zpracování R. Kadlubiec, J. Koudelová, 2017–2018
Květen 2017 / listopad 2018

Příloha NZ OPD č. 75
Příbor / okres Nový Jičín / Moravskoslezský kraj
Měšťanský dům čp. 38, ul. Místecká, č. parc. 1654/1, k. ú. Příbor
Mgr. Jana Koudelová, Ph.D. a kol.; NPÚ, ÚOP v Ostravě / 857/NJ/460
Fotoplán západní zdi nádvorní světnice č. 104 v přízemí domu čp. 38 s vyznačením stratigrafických jednotek
Terénní průzkum / Fotogrammetrie a počítačové zpracování R. Kadlubiec, J. Koudelová, 2017–2018
Květen 2017 / listopad 2018


101905
101921
101920
101919
101912
101927
101931
101932
101930
101929
101938
101937
101934
101936
101932
101933
101910
101911
101914
101925
101926
101928
101935
101902
101901
101906
101908
101922
101909
101913
101903
101904
101907
101915
101917
101923
101916
101918
101924
101900
101900
0
50
100
150 cm

0
50
100
150 cm
101704
101705
101703
101960
101948
101941
101950
101949
101958
101961
101980
101981
101987
101991
101993
101990
101982
101999
1011023
1011002
101998
1011001
101996
101995
101992
101946
101940
101945
101944
101701
101964
101966
101967
101955
101954
101956
101940
101942
1011022
101943
101948
101941
101938
101947
101707
101951
101945
1011021
101952
101702
101700
101952
101963
101976
101953
101961
101962
101968
101970
101977
101971
101969
101972
101700
101973
101974
101975
101978
101979
101986
101988
101983
101984
101989
101994
1011000
101997
101985

0
50
100
150 cm
1011008
1011003
1011004
1011006
1011005
1011007
101710
1011007

1011018
101709
1011019
101708
1011020
1011010
1011013
1011016
1011014
1011011
1011009
1011015
1011012
1011017
0
50
100
150 cm

103911
103909
103908
103906
103905
103906
103907
103918
103940
103904
103903
103917
103919
103939
103915
103939
103922
103913
103914
103901
103900
103902
103900
103916
103918
103912
103941
103941
103920
103928
103927
103928
103926
103931
103934
103937
103934
103935
103921
103925
103932
103930
103936
103924
103921
103923
103938
103929
103933
0
50
100
150 cm

150 cm
100
50
0
104929
104930
104931
104932
104933
104934
104935
104936
104937
104938
104939
104940
104941
104942
104943
104944
104945
104946
104927
104928
104926
104901
104907
104908
104909
104911
104912
104910
104905
104906
104949
104948
104947
104902
104903
104904
104918
104915
104916
104917
104913
104914
104950
104900

1041017
1041018
1041019
1041020
1041020
1041021
1041022
1041022
1041023
1041024
1041024
1041025
1041026
1041026
1041027
1041028
1041028
1041029
1041030
1041030
1041031
1041032
1041032
1041033
1041034
104995
104995
1041000
1041016
1041002
1041001
1041004
1041003
1041015
104999
104998
1041005
1041006
1041016
1041010
104996
104997
1041008
1041009
1041007
1041011
1041013
1041014
1041012
104994
104994
0
50
100
150 cm

104988
104957
104973
104974
104962
104974
104965
104958
104971
104975
104955
104991
104990
104991
104989
104988
104957
104978
104988
104993
104992
104993
104988
104988
104985
104986
104957
104987
104964
104963
104962
104963
104976
104979
104963
104964
104977
104969
104961
104966
104967
104959
104976
104960
104984
104968
104970
104972
104977
104983
104984
104976
104981
104980
104969
104956
104956
104982
0
50
100
150 cm

1041057
1041058
104921
1041056
1041055
1041054
1041059
1041060
104921
1041062
1041061
1041044
1041043
1041042
1041049
1041048
1041047
1041046
1041041
1041056
1041052
1041053
1041051
1041050
1041040
1041045
104923
104921
104924
104925
104922
104921
1041038
1041039
1041037
1041036
104920
104951
1041035
104919
104952
104953
104954
0
50
100
150 cm